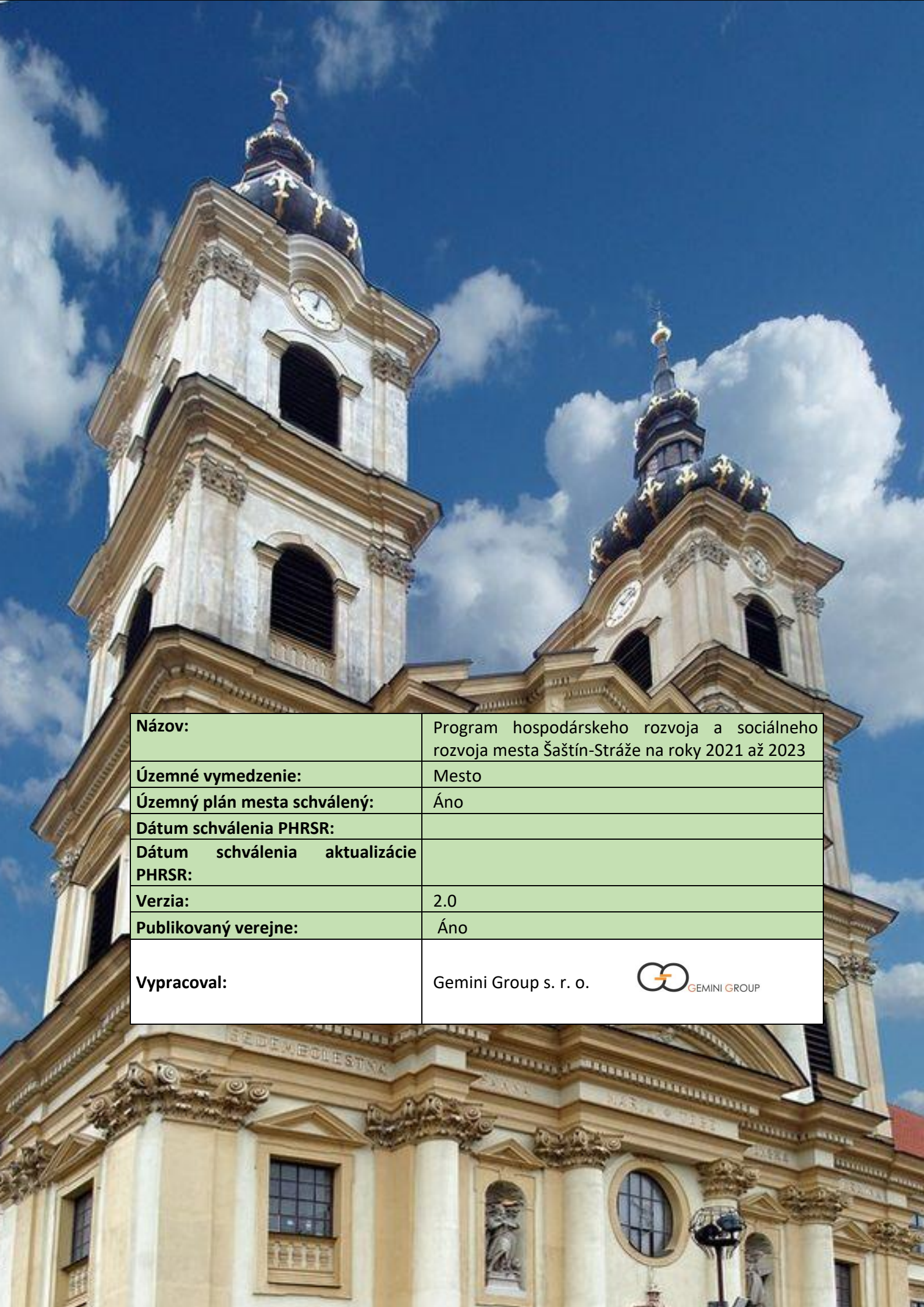





Program hospodárskeho rozvoja a sociálneho rozvoja mesta Šaštín-Strážka

2015 - 2023





Názov:	Program hospodárskeho rozvoja a sociálneho rozvoja mesta Šaštín-Stráže na roky 2021 až 2023
Územné vymedzenie:	Mesto
Územný plán mesta schválený:	Áno
Dátum schválenia PHRSR:	
Dátum schválenia aktualizácie PHRSR:	
Verzia:	2.0
Publikovaný verejne:	Áno
Vypracoval:	Gemini Group s. r. o. 

**OBSAH****Príhovor primátora****Úvod****Časť A – Analytická časť 1****A I – Analýza vnútorného prostredia 1**

Základná charakteristika mesta a jeho stručný historický vývoj..... 1

Obyvateľstvo 4

Domový a bytový fond 11

Občianska vybavenosť..... 12

Technická infraštruktúra 20

Ekonomická štruktúra 22

Rozpočet a finančné hospodárenie mesta..... 23

Ex-post hodnotenie realizácie predchádzajúceho PHRSR so zapracovaním realizácie projektov do roku 2020..... 24

A II – Analýza vonkajšieho prostredia 26

Poloha 26

Doprava a dostupnosť územia 27

Prírodné podmienky..... 28

Využitie zeme 30

Životné prostredie..... 31

Cestovný ruch..... 32

A III - Zhodnotenie súčasného stavu územia 39

SWOT analýza a syntéza výsledkov 39

Hlavné disparity a faktory rozvoja 41

Časť B – Strategická časť 43

Vízia územia..... 43

Návrh stratégie rozvoja mesta 43

Časť C – Programová časť 47**Časť D – Realizačná časť..... 72****Časť E – Finančná časť 79****Záver 81****Prílohy..... 82**

PRÍHOVOR PRIMÁTORA

Program hospodárskeho rozvoja a sociálneho rozvoja má charakter strategického strednodobého plánovacieho dokumentu. Má byť nositeľom rozvojovej politiky mesta, predstáv jej vedenia a obyvateľov o smerovaní rozvoja mesta.

Strategické plánovanie je výborným nástrojom pre hľadanie vhodnej cesty rozvoja územia nášho mesta Šaštín-Stráže. Je spojovníkom medzi východiskovou situáciou, v ktorej sa mesto nachádza a cieľom, kam sa chce dostať. Strategické plánovanie rozvoja konkrétneho územia predstavuje proces, pri ktorom všetky zainteresované subjekty plánujú spoločne jeho budúcnosť, formulujú ciele rozvoja a hľadajú alternatívy na dosiahnutie stanovených strategických cieľov. Každý strategický plán je teda jedinečný a neopakovateľný originál, ktorý vychádza zo základných charakteristík konkrétneho územia, v tomto prípade mesta Šaštín-Stráže.

Mesto i región môže napredovať len za predpokladu, že má jasne sformulovanú strategickú víziu a ciele zamerané na posilnenie silných stránok a príležitostí regiónu. Vypracovanie programu hospodárskeho rozvoja a sociálneho rozvoja je zákonnou povinnosťou každej obce, každého mesta, každej mestskej časti. Táto povinnosť vychádza zo zákona č. 309/2014 Z. z. o podpore regionálneho rozvoja. Mesto za pomoci tohto dokumentu vykonáva činnosti na zabezpečenie realizácie jednotlivých procesov vo fáze programovania, realizácie, ako aj monitorovania dosiahnutých výsledkov. Úlohou mesta je tiež

zabezpečiť konzistenciu aktivít so strategickým plánovaním a podmienkami podpory regionálneho rozvoja mesta v zmysle požiadaviek na čerpanie finančnej pomoci zo štrukturálnych fondov a Kohézneho fondu EÚ.

Týmto by som rád vyjadril svoje presvedčenie, že napredovanie mesta Šaštín-Stráže v súlade s týmto strategickým dokumentom bude prispievať k naplneniu stanovených cieľov, ktoré budú naplňovať naše očakávania a budú zvyšovať kvalitu života nás všetkých, ktorí v meste žijeme a aktívne sa zaujímate o dianie v našom meste. Zároveň pevne verím, že budeme aktívni počas celého programového obdobia a budeme sa podieľať na tom, aby bol PHRSR otvorený a živý dokument schopný reagovať na nové podnety.

Srdečne sa chcem poďakovať všetkým, ktorí na tejto úlohe aktívne participovali a prispeli tým k formovaniu budúcnosti svojho mesta.



Mgr. Jaroslav Suchánek
Primátor mesta Šaštín-Stráže

ÚVOD

Aby mesto spĺňalo predstavy svojich obyvateľov a kvalitne sa rozvíjalo, malo by všetky svoje rozvojové aktivity v dostatočnom predstihu plánovať a organizovať. Strategickosť v konaní je žiaduca najmä z hľadiska určenia si cieľov, priorít a získania finančného kapitálu. Základným dokumentom strategického plánovania na lokálnej úrovni je Program hospodárskeho rozvoja a sociálneho rozvoja mesta/obce (ďalej iba „PHRSR“ alebo „program rozvoja“). PHRSR je základný komplexný strednodobý programový a rozvojový dokument, ktorý má voči ostatným plánovacím dokumentom spracovaným na miestnej úrovni zastrešujúcu funkciu. Cieľom spracovania PHRSR mesta Šaštín-Stráže je poskytnúť komplexný pohľad na súčasný stav, na perspektívy a šance mesta v oblasti hospodárskeho a sociálneho rozvoja, ale tiež stanoviť strategické ciele, rozvojové priority a strategické oblasti rozvoja mesta ako celku a prispieť k jeho vyváženému rozvoju. Zmyslom procesu tvorby PHRSR je sformulovať takú predstavu o smerovaní mesta, ktorá vyjadruje ekonomické a sociálne záujmy jeho občanov a zároveň je v súlade s prijatými koncepciami štátu, vyššieho územného celku, príp. rezortnými stratégiami, záujmami ochrany životného prostredia, kultúrneho dedičstva a pod. Existenciou PHRSR mesto Šaštín-Stráže zvýši tiež svoje šance získať finančnú podporu zo štrukturálnych fondov, keďže pri uchádzaní sa o nenávratný finančný príspevok (dotáciu) musí preukázať súlad zamýšľaného projektu s regionálnymi stratégiami i miestnou stratégiou, ktorú reprezentuje práve PHRSR. Podmienka mať vypracovaný a schválený PHRSR je v súčasnosti nevyhnutným predpokladom pre získanie grantu prakticky v rámci akejkoľvek dotačnej schémy.

Predkladaný dokument PHRSR mesta Šaštín-Stráže je členený na päť hlavných častí (A – E), ktoré sa následne delia na parciálne časti v závislosti od daného kontextu:

- A. Analytická časť (A) obsahuje tri parciálne časti:
 - A. I – Analýza vnútorného prostredia,
 - A. II – Analýza vonkajšieho prostredia,
 - A. III – Zhodnotenie súčasného stavu územia;
- B. Strategická časť (B) zahŕňa víziu, stratégiu a hlavné ciele a priority rozvoja mesta;
- C. V programovej časti (C) sa nachádzajú konkrétne opatrenia a aktivity (vrátane ich merateľných ukazovateľov), prostredníctvom ktorých bude možné dosiahnuť stanovené ciele;
- D. V realizačnej časti (D) sú definované inštitucionálne a organizačné kapacity potrebné na realizáciu určených opatrení a aktivít (vrátane popisu ich



konkrétnych úloh a postupov), ako aj kapacity zabezpečujúce monitorovanie a hodnotenie. Do tejto časti tiež patrí akčný plán s výhľadom na dva roky;

E. Finančná časť (E) sa delí na dve parciálne časti:

E. I – Indikatívny finančný plán PHSR a

E. II – Finančnú časť, ktorá obsahuje definované plánované zdroje financovania daných opatrení a aktivít.

Príprava tohto strategického dokumentu sa realizuje v zmysle platného zákona č. 309/2014 Z. z., ktorým sa mení a dopĺňa zákon č. 539/2008 Z. z. o podpore regionálneho rozvoja, ako aj v zmysle platnej metodiky - Metodika a inštitucionálny rámec tvorby verejných stratégií schváleného uznesením vlády SR č. 197/2017 z 26. apríla 2017 vydaná Úradom podpredsedu vlády SR pre investície a informatizáciu. Tvorba dokumentu bola zabezpečená spoločnosťou Gemini Group s. r. o. vybranej na základe verejného obstarávania v spolupráci s pracovnými skupinami pozostávajúcimi z miestnych aktérov – odborníkov z verejného, súkromného a mimovládneho sektora.

ČASŤ A – ANALYTICKÁ ČASŤ

A.1 Analýza vnútorného prostredia

1. Základná charakteristika mesta a jeho stručný historický vývoj

Základná charakteristika mesta

Mesto Šaštín-Stráže sa administratívne začleňuje do **okresu Senica** (NUTS 4), je súčasťou **Trnavského samosprávneho kraja** (NUTS 3). Vzniklo zlúčením obcí Šaštín a Stráže nad Myjavou, štatút mesta mu bol udelený 1. septembra 2001. Mesto sa rozprestiera na území veľkom **41,95km²**, z ktorých Šaštín má 24,99 km² a Stráže 16,96 km². S nadmorskou

výškou 170 m n. m. sa radí k nízko položeným mestám. Viac ako polovicu územia Šaštín-Stráží zaberá nížina, z ktorej v Strážach vystupuje pahorkatina. Katastrálne mesto susedí s obcami Borský Mikuláš a Štefanov na východe, Petrova Ves na severe, Smolinské, Čáry a Kuklov na západe. Južná časť územia katastra mesta patrí pod Chránenú krajinnú oblasť Záhorie.

Tab. č. 1: Základná charakteristika mesta

	Počet obyvateľov (k 31.12.2019)	Rozloha (v km ²)	Hustota obyvateľstva (obyv./km ²)
Šaštín- Stráže	4 965	41,95	118,35
Okres Senica	60 473	683,54	88,47
Trnavský samosprávny kraj	563 591	4 174,2	135,02

Zdroj: ŠÚ SR 2020

História

Mesto vzniklo v roku 1960 zlúčením dvoch samostatných sídiel: Šaštína a Stráží nad Myjavou. Šaštín založili pri pomedznom strážnom hrade ležiacom na Českej ceste, ktorá viedla pozdĺž rieky Myjava do Senice a Jablonice. Oblasť sa po prvý raz písomne spomína pod názvom Saswar v roku 1218 ako sídlo archidiakona. Názov Saswar (po maďarsky Sásvár) sa skladá z dvoch slov: sás (trstie, šaština) a vár (malá pevnosť v bahnistom teréne zarastenom trstím). Aj pôvodný

slovenský názov Šaštín vychádza zo slova sás v spojení so slovom tyn (ohradený priestor, malá pevnosť, hrádok). Nemecký názov Šaštína je Schlossberg. Zo staršieho názvu Šaštín vzniklo ľudové pomenovanie Šaščín a z neho dnešné spisovné Šaštín. Oblasť v 14. storočí patrila Stiborovi zo Stiboríc. Po Stiborovej smrti postupne prešla do vlastníctva viacerých šľachtických rodov, z ktorých najznámejší boli **Czoborovci**. S týmto rodom sa spájajú aj začiatky histórie

Šaštína ako pútnického mesta. Czoborovci v tridsiatych rokoch 18. storočia predali šaštínske panstvo Františkovi I. Lotrinskému, manželovi Márie Terézie. Nový majiteľ tu v roku 1736 založil manufaktúru na výrobu kartúnu, ktorá pracovala až do polovice 19. storočia. Časť obyvateľstva bola zamestnaná v manufaktúre, ostatní sa zaoberali poľnohospodárstvom a tkaním plátna. Rozvinuté boli aj remeslá, najmä výroba perníkov, čipiek a prútených košov. V 19. storočí v obci vznikol cukrovar, ku ktorému neskôr pribudla škrobáreň a pila.

Druhá časť mesta Šaštín-Stráže sa pôvodne označovala ako Stracca alebo Strazz. Z názvu sa dá usudzovať, že tu v minulosti bola stanica vojenskej alebo colnej stráže. Stráže nemajú takú bohatú minulosť ako Šaštín. Písomne sa po prvý raz spomínajú v roku 1392, v priebehu histórie vždy patrili k šaštínskemu panstvu. V druhej polovici 16. storočia sa v obci usadilo niekoľko habánskych remeselníckych rodín, ktoré tu mali dvor a vyrábali keramické predmety. Pôvodne sa obyvatelia Stráží zaoberali výlučne roľníctvom. Až v 20. storočí sa z nich stali chýrni murári, ktorí pracovali po celom Slovensku.

Šaštín je na Slovensku i v zahraničí známy predovšetkým ako pútnické miesto, ktorého dejiny siahajú do roku 1564. Ľudia zo širokého okolia putovali do Šaštína, aby socha Panny Márie vypočula ich prosby. Po zázračných splneniach mnohých z nich sa v roku 1732 začalo kanonické vyšetrovanie. Na príkaz arcibiskupa Imricha Esterházyho z Ostrihomu sochu preniesli do Loretánskej kaplnky vedľa farského kostola na námestí. Ustanovili komisiu, ktorá zozbierala dôkazy o 726 zázračných udalostiach a

vyhlásila sochu Panny Márie za zázračnú. Dekrétom to potvrdil aj pápež Urban VIII. Sochu slávnostne preniesli na pôvodné miesto do kaplnky a vyhlásili ju za milostivú. Do opatery ju zverili šaštínskemu farárovi – dekanovi Jánovi Schonovi. O rok neskôr sochu dostali paulíni, ktorí sa v Šaštíne rozhodli postaviť pútnický chrám a kláštor.

Obr. č. 1: Socha Panny Márie Sedembolestnej
zdroj: www.mestosastinstraze.sk



Nová obec, ktorá vznikla v zmysle uznesenia rady MNV, dostala pomenovanie Šaštínske Stráže. V roku 1962 bol vybudovaný závod na výrobu ľahkých stavebných hmôt na báze piesku – Pórobotón. Do pokusnej prevádzky bol uvedený 29. augusta 1962. V prevádzke bola aj ťažba piesku, ktorú začal vykonávať najprv MNV, potom Západoslovenské kameňolomy a štrkopiesky a neskôr sa stala súčasťou národného podniku Keramické závody Košice. Otvorili sa aj menšie prevádzky ako Všeodborové ľudové družstvo, ktoré neskôr prešlo pod Kovotvar Kúty, ďalej MEDOS Galanta, Sklady Ministerstva vnútra v bývalej budove kartúnky, neskoršej meštianskej školy. V tomto období bol zregulovaný tok Myjavy a postavený

nový most nad touto riekou. Bola postavená nová škola, požiarňa zbrojnica, vylepšovala sa dopravná a obchodná sieť vďaka novému obchodnému domu Jednoty. Bola postavená nová budova miestneho národného výboru pri moste cez Myjavu, vznikli nové obytné štvrte. Zriadený bol ústav národného zdravia. Ďalej sa zveľaďovalo školstvo. Úspešne sa rozvíjala kultúrna a osvetová činnosť a šport. Pri jazerách, ktoré vznikli po vybagrovaní piesku, je rekreačná oblasť s chatovou osadou a chatkami pre letných rekreatantov. Od roku 1948 celý chod obce riadil miestny národný výbor na čele s predsedom.

Po roku 1993 zostali hranice mesta nezmenené tak, ako ich stanovili v roku 1945. V roku 1993 začína príprava na plynofikáciu obce a vo februári začala výstavba kanalizácie - 1. etapa v hodnote 21 miliónov Sk. Zbúraný bol amfiteáter „Pod gaštanmi“, keďže sa nachádzal v ochrannom pásme národnej kultúrnej pamiatky Baziliky Sedembolestnej Panny Márie.

Dňa 25. augusta 1993 odhalili na budove mestskej knižnice pamätnú dosku Jánovi-Jonovi Dopierovi, strážskemu rodákovi a vynálezovi rezofonických hudobných nástrojov, nazvaných DOBRO. Dňa 5. apríla 1994 sa začali na ulici M. Nešpora práce na plynofikácii. V júni bola ukončená výstavba čistiarne odpadových vôd, 10. augusta bol prvý úsek plynofikácie naplnený plynom. Výstavba kanalizácie pokračovala pred školou, v dôsledku čoho musela byť doprava presmerovaná po bočných uliciach. Koncom júla bola slávnostne otvorená nová budova pošty, ktorú v hodnote 8 miliónov Sk vybudoval miestny podnik STEIP. V roku 1997 navštívila Baziliku Sedembolestnej Panny Márie Matka Tereza. V roku 1998 sa konali oslavy 780. výročia prvej písomnej zmienky o Šaštíne (1218) a 100. výročia železničnej dopravy (11. jún 1898). Oslavy boli spojené s Dobrofestom, spomienkou na Jána Dopiera. Dňa 1. septembra 2001 bol mestu Šaštín-Stráže oficiálne pridelený štatút mesta.

Symboly mesta

Erb mesta:



Erb mesta tvorí zlatým heraldickým prútom v strede rozdelený zelený štít.

V ľavej časti štítu sa nachádza strieborný ľaliovitý kríž sprevádzaný štyrmi zlatými osemhrotnými hviezdami a v pravej časti zlatostrechy prevýšený strieborný kostol so zlatými oknami a striebornou hviezdou.

Vlajka mesta:



Vlajka mesta Šaštín-Stráže pozostáva zo siedmich pozdĺžnych pruhov vo farbách

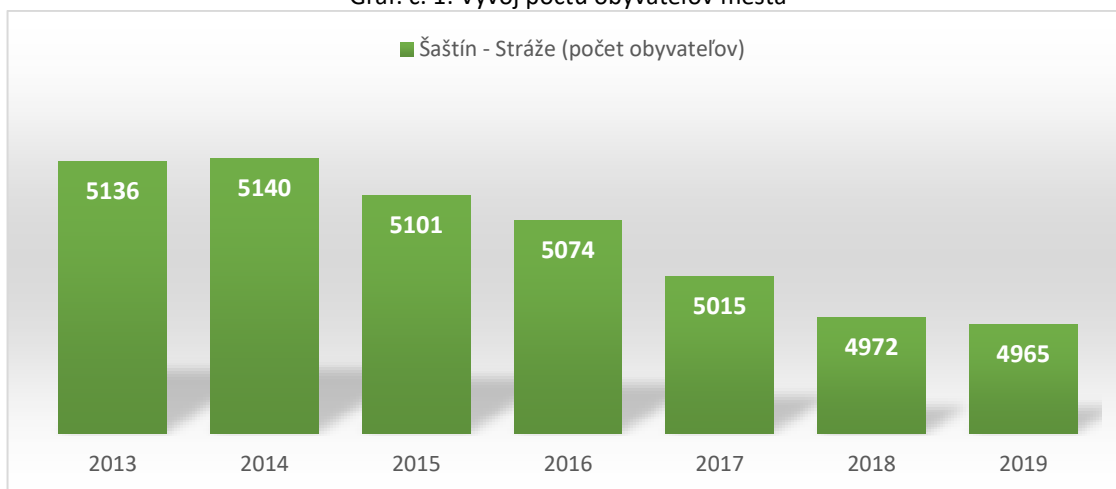
bielej, žltej, zelenej, žltej, zelenej, žltej a bielej. Vlajka má pomer strán 2:3 a je ukončená lastovičím chvostom, t. j. dvomi zástrihmi, siahajúcimi do tretiny listu vlajky.

1.1. Obyvateľstvo

1.2. Vývoj počtu obyvateľov

Zatiaľ čo v predchádzajúcom programovom období bol zaznamenaný rast počtu obyvateľov, v posledných piatich rokoch je badať mierny pokles. Pokles počtu obyvateľov je v rámci posledných piatich rokov na úrovni 3,3% a tento pokles je možno pripísať hlavne znižujúcej sa pôrodnosti nielen na území mesta ale aj na celom území Slovenska.

Graf. č. 1: Vývoj počtu obyvateľov mesta



Zdroj: ŠÚ SR 2020

1.3. Pohyb obyvateľstva

Prirodzený pohyb obyvateľstva

Prirodzený prírastok/úbytok obyvateľstva má v posledných piatich rokoch kolísavý charakter. Počet narodených detí a počet zomrelých sa ale drží vo veľmi podobných číslach a preto sa prírastok/úbytok pohybuje len v číslach do 20. Najviac obyvateľov mesta sa narodilo v rokoch 2014

a v rokoch 2016 a 2018 to bol rovnaký počet 50 detí. Najväčšia mortalita bola v meste zaznamenaná v roku 2017, kedy došlo aj k najväčšiemu prirodzenému úbytku obyvateľstva. V posledných rokoch sledovaného obdobia je prirodzený prírastok v kladných hodnotách a tu je príležitosť pre mesto, aby vyvinulo snahy pre rozvoj občianskej vybavenosti a skvalitnenie života pre obyvateľov, aby tento trend udržalo.

Tab. č. 2: Prirodzený pohyb obyvateľstva

Rok	2013	2014	2015	2016	2017	2018	2019
Narodení	63	62	45	50	39	50	49
Zomrelí	58	42	52	42	54	46	48
Prirodzený prírastok/úbytok	5	20	-7	8	-15	4	1

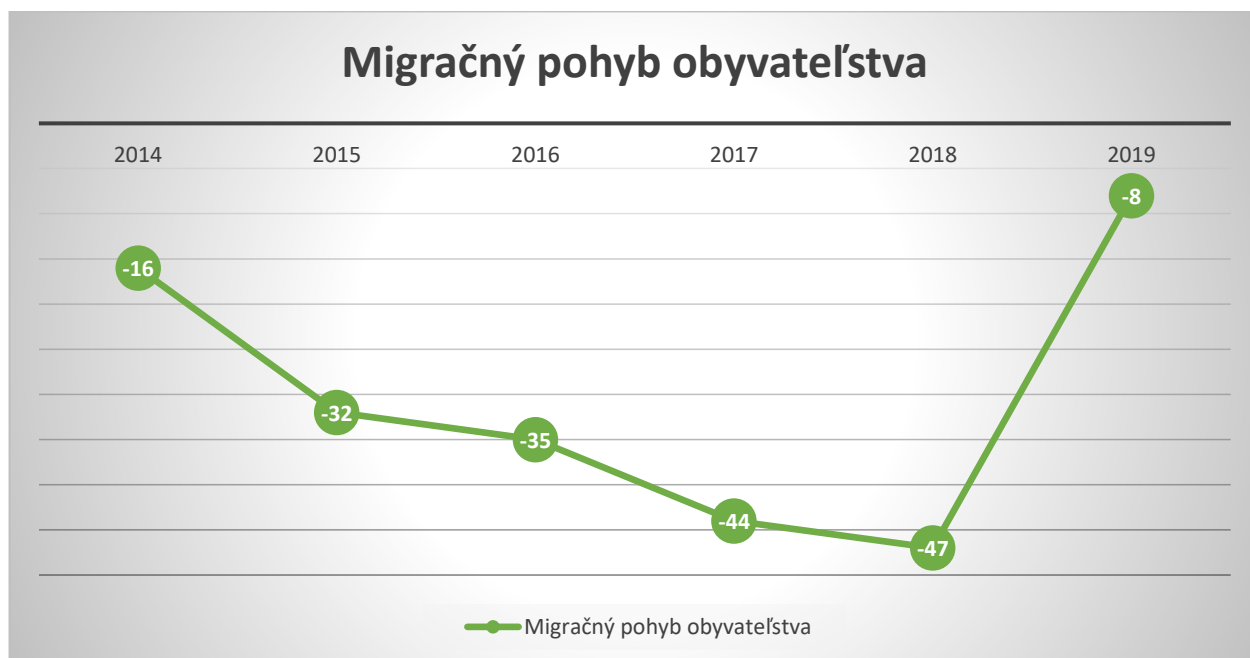
Zdroj: ŠÚ SR 2020

Migračný pohyb obyvateľstva

Migračný pohyb predstavuje počet prisťahovaných a vystáňovaných osôb z mesta. V posledných rokoch počet odstáňovaných neustále prevyšuje počet prisťahovaných obyvateľov a krivka má klesajúci charakter. V roku 2018 dosiahol počet vystáňovaných najvyššie hodnoty počas sledovaného obdobia.

Dôsledkom sťahovania obyvateľstva je najmä sťahovanie sa za prácou do regiónov s lepšími pracovnými možnosťami a priemyselnými zónami a do okolitých väčších miest. V roku 2019 sa ale migračné saldo značne zmiernilo a dosiahlo úroveň -8 obyvateľov. Nie sú to kladné hodnoty, napriek tomu, je potrebné zamerať sa na tento trend zmiernovania vystáňovalectva.

Graf. č. 2: Migračný pohyb obyvateľstva



Zdroj: ŠÚ SR 2020

Celkový pohyb obyvateľstva

Prirodzený prírastok predstavuje rozdiel medzi natalitou a mortalitou (počtom narodených a zomrelých). V sledovanom období 2013 – 2019 mal prirodzený prírastok v meste Šaštín-Stráže nepravidelný vývoj, napriek výraznému úbytku v roku 2017 je však v roku 2019 stále kladný. Svoju najnižšiu úroveň dosiahol v roku 2017 (-15 obyvateľov), naopak, svoje najvyššie hodnoty dosiahol v roku 2014 (20 obyvateľov) a neskôr v roku 2016 (8 obyvateľov).

Migračné saldo znázorňuje rozdiel medzi počtom imigrantov a počtom emigrantov (pristáhaných a vystáhaných). V sledovanom období 2013 – 2019 sú hodnoty migračného salda neustále záporné. To znamená,

že od roku 2013 a od roku 2019 je v meste evidovaný migračný úbytok, t. j. z mesta sa viac ľudí vysťahovalo ako sa do neho prisťahovalo.

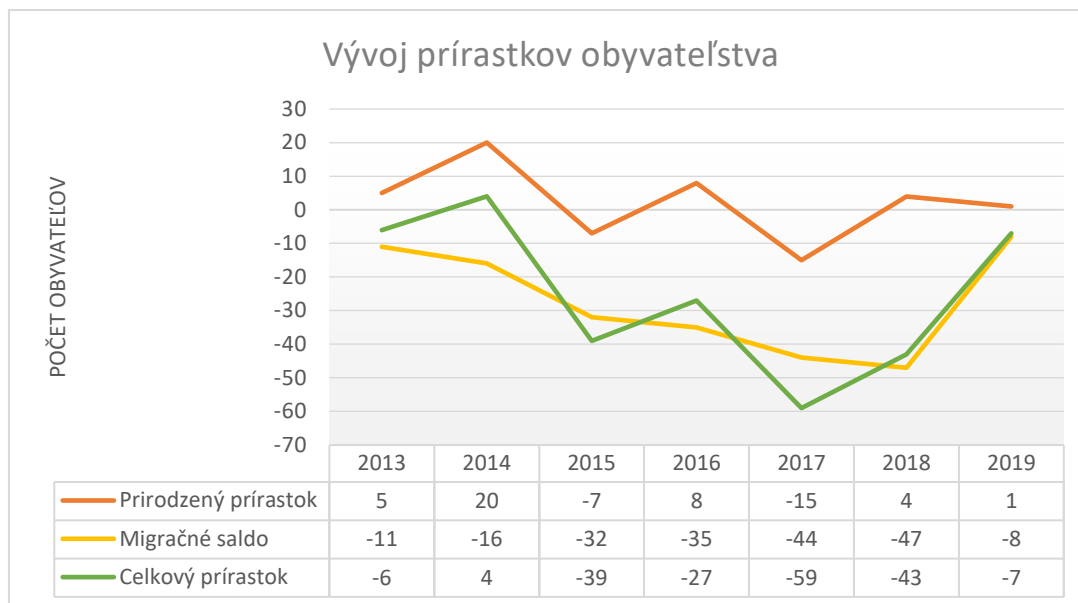
Celkový prírastok predstavuje súčet prirodzeného prírastku/úbytku a migračného prírastku/úbytku. Ukazovateľ dosiahol kladnú hodnotu len v jednom roku sledovaného obdobia, a to v roku 2014. V ostatných sledovaných rokoch je zaznamenaný celkový úbytok obyvateľstva. Najväčší celkový úbytok obyvateľstva zaznamenalo mesto Šaštín-Stráže v roku 2017 (-59 obyvateľov), ktorý sa v poslednom roku sledovaného obdobia výrazne zmiernil (-7 obyvateľov).

Tab.č.3 Celkový počet obyvateľov

Rok	2013	2014	2015	2016	2017	2018	2019
Prirodzený prírastok/úbytok	5	20	-7	8	-15	4	1
Migračný prírastok/úbytok	-11	-16	-32	-35	-44	-47	-8
Celkový prírastok/úbytok	-6	4	-39	-27	-59	-43	-7

Zdroj: ŠÚ SR 2020

Graf č.3: Vývoj prírastkov obyvateľstva



Zdroj: ŠÚ SR 2020

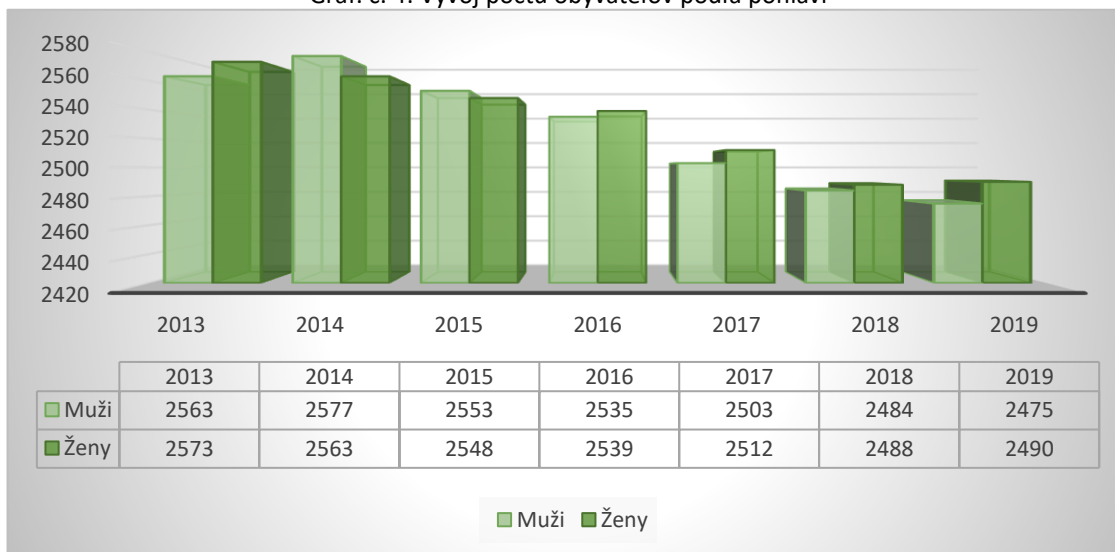
1.4. Štruktúra obyvateľstva

Štruktúra obyvateľstva podľa pohlavia

V meste Šaštín-Stráže prevažuje počet žien nad počtom mužov. Prevažnosť žien nad mužmi je charakteristická pre vyspelé populácie a tiež pre Slovenskú republiku ako celok. Len v rokoch 2014 a 2015 počet mužov prevyšoval počet

žien a v posledných troch rokoch sledovaného obdobia je neustále vyšší počet obyvateľov ženského pohlavia. Z celkového počtu obyvateľov je zrejmé, že počty žien a mužov sú počas celého sledovaného obdobia porovnateľné a nie sú tam veľké rozdiely a z toho dôvodu je možné počet obyvateľov v rámci pohlaví členiť približne 50/50.

Graf. č. 4: Vývoj počtu obyvateľov podľa pohlaví



Zdroj: ŠÚ SR 2020

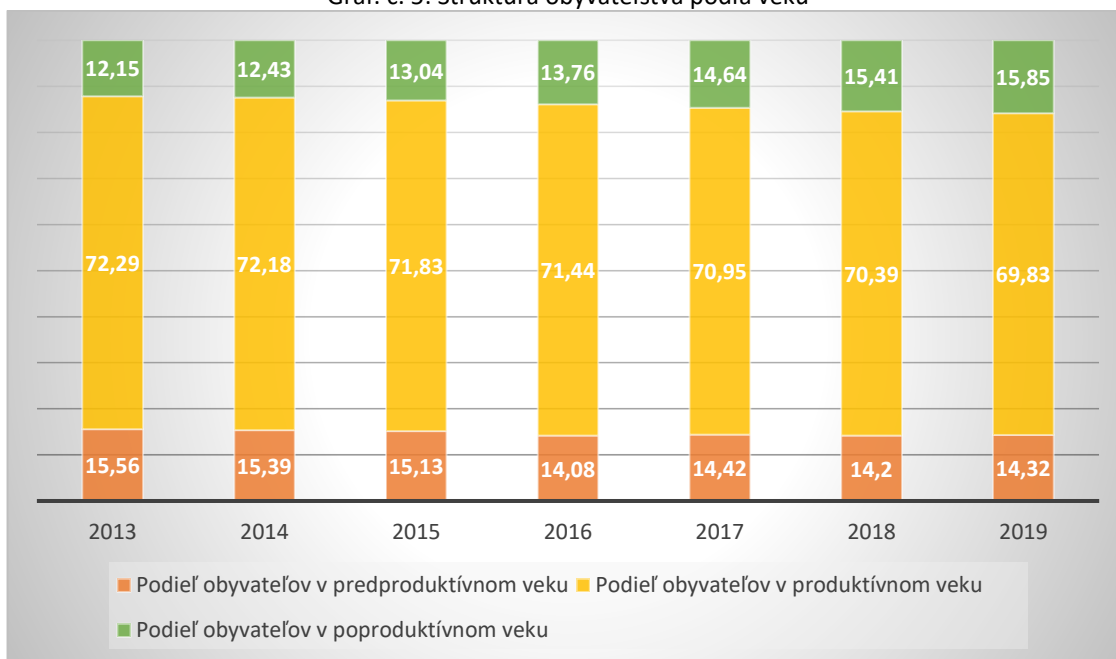
Štruktúra obyvateľstva podľa veku

V sledovanom období môžeme pozorovať nárast počtu obyvateľov v poproduktívnom veku, čo znamená, že obyvateľstvo mesta Šaštín-Stráže postupne starne. Nárast obyvateľov v poproduktívnom veku stúpol 3,7%. Naopak, od roku 2013 pomalým tempom klesá počet obyvateľov v produktívnom veku, ale i napriek tomu je táto zložka obyvateľstva najpočetnejšia. Počet detí, obyvateľov v predproduktívnom veku do 14 rokov má klesajúcu tendenciu, ale znižovanie

tejto skupiny obyvateľov mesta Šaštín-Stráže je pomalé a v poslednom sledovanom období ustálené.

Na určenie indexu ekonomického zaťaženia je potrebné určiť pomer a to počet osôb v predproduktívnom a poproduktívnom veku k osobám v produktívnom veku. Zvyčajne sa vyjadruje v percentách. V roku 2013 v meste Šaštín-Stráže to bolo 39,32% a v poslednom roku sledovacieho obdobia toto percento stúplo na 43,21%.

Graf. č. 5: Štruktúra obyvateľstva podľa veku



Zdroj: ŠÚ SR 2020

Národnostná štruktúra

Na základe údajov zo Sčítania obyvateľov, domov a bytov z roku 2011 sa v meste Šaštín-Stráže 93,10 % obyvateľov hlási k slovenskej

národnosti, 0,80 % k českej národnosti a 0,47 % k rómskej národnosti. Ostatné národnosti sú zastúpené v pomere do 0,18 %, svoju národnosť v sčítaní neuviedlo 5,03 %.

Tab. č. 4: Národnostná štruktúra

Národnosť	Slovenská	Česká	Rómska	Nemecká	Maďarská	Poľská	Moravská	Ostatné
Počet obyvateľov	4 750	41	24	5	5	5	6	10
V % (z 5107 obyvateľov)	93,10	0,80	0,47	0,10	0,10	0,10	0,12	0,18

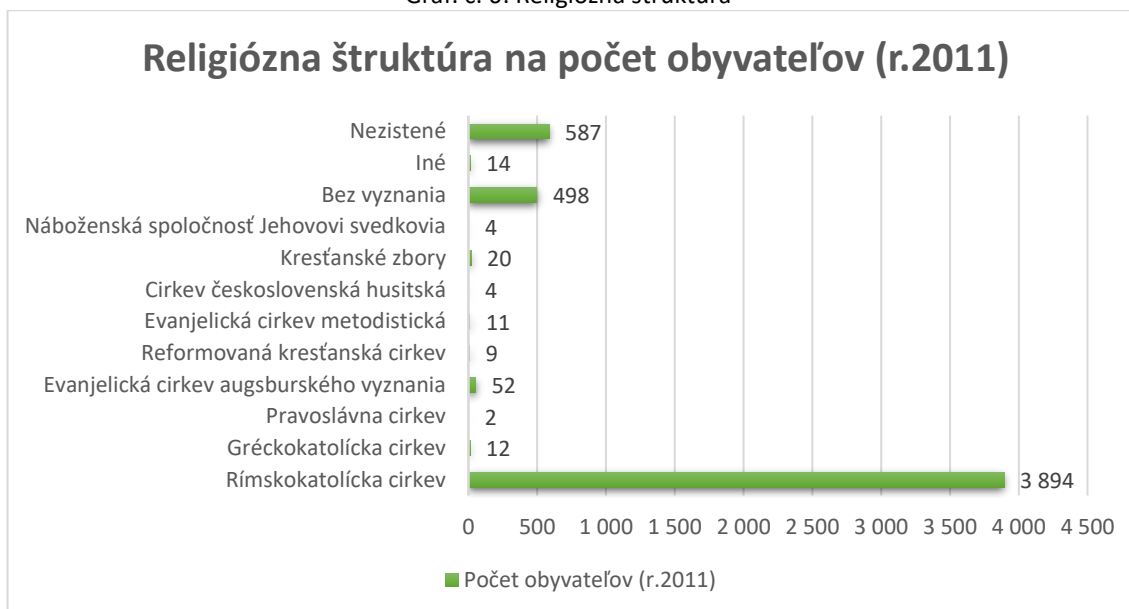
Zdroj: ŠÚ SR, 2011

Religiózná štruktúra

Z religiózneho hľadiska môžeme mesto Šaštín-Stráže považovať za relatívne homogénne mesto, pretože dominuje obyvateľstvo

rímskokatolíckeho vierovyznania (76,32 %). Takáto vysoká hodnota je zapríčinená najmä náboženskou a pútnickou tradíciou mesta. Bez vyznania je v meste 9,76 % obyvateľov.

Graf. č. 6: Religiózná štruktúra



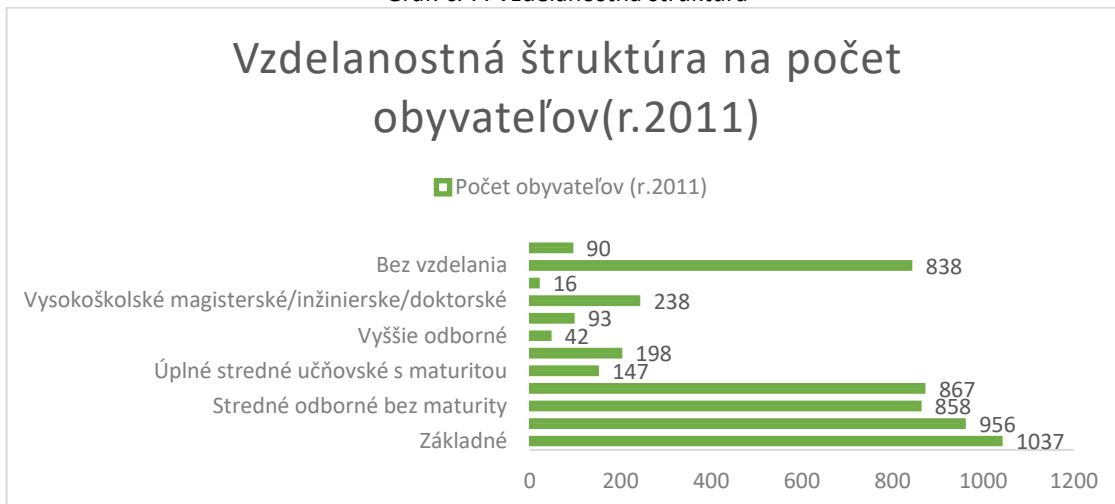
Zdroj: ŠÚ SR, 2011

Vzdelanostná štruktúra

Z hľadiska najvyššieho dosiahnutého vzdelania v meste Šaštín-Stráže prevažuje obyvateľstvo so základným vzdelaním. Veľké zastúpenie majú tiež obyvatelia s úplným stredným odborným vzdelaním s maturitou, učňovským bez maturity a stredným odborným bez maturity. Na základe uvedeného môžeme usúdiť, že obyvatelia mesta sú

vzdelaní a vyučení skôr odborne, so špecifickou kvalifikáciou. Veľkosť kategórie obyvateľstva bez vzdelania približne pokrýva počet obyvateľov v predproduktívnom veku (do 14 rokov) bez ukončenia povinnej školskej dochádzky. Vysokoškolské vzdelanie má približne 6,8 % obyvateľstva, a to najmä v odbore spoločenských vied, pedagogiky a technických vied.

Graf. č. 7: Vzdelanostná štruktúra



Zdroj: ŠÚ SR, 2011

Štruktúra obyvateľstva podľa ekonomickej aktivity

Viac ako polovica obyvateľov mesta Šaštín-Stráže sa zaraďuje medzi ekonomicky aktívne osoby. Pracujúcich je z toho viac ako 76,06 %. Z celkového počtu obyvateľov mesta je pracujúcich 38,69 % a nezamestnaných 10,16 %. Pomerne veľkú zložku obyvateľstva tvoria závislé osoby (22,42 %), ako sú

deti do 16 rokov a študenti, ale aj nepracujúci dôchodcovia (18,97 %). Až 76,48 % EAO pracuje mimo mesta, a teda do zamestnania dochádza. Najviac EAO pracuje v oblasti výroby motorových vozidiel, verejnej správy, maloobchodu, vzdelávania, poľnohospodárstva a výrobe kovových konštrukcií.

Tab. č. 5: Ekonomická aktivita obyvateľstva v meste Šaštín-Stráže 2011

Ekonomicky aktívne osoby (EAO)		Počet	Podiel z EAO (v %)
Z toho	Pracujúci	1976	76,06
	Osoby na materskej dovolenke	21	0,80
	Nezamestnaní	519	19,98
	Pracujúci dôchodcovia	74	2,85
	Vypomáhajúci v rodinnom podniku	8	0,31
	Spolu	2598	100
Ekonomicky neaktívne obyvateľstvo (ENO)		Počet	Podiel z ENO (v %)
Z toho	Nepracujúci dôchodcovia	969	42,13
	Osoby na rodičovskej dovolenke	142	6,17
	Závislé osoby	1145	49,79
	Ostatní nezávislí	44	1,91

	Spolu	2300	100
Nezistené		209	-
Spolu obyvateľov		5107	-

Zdroj: ŠÚ SR, 2020

Tab. č. 6: Ekonomicky aktívne obyvateľstvo podľa pohlavia a dochádzky

	Muži	Ženy	Spolu	Dochádza do práce
Ekonomicky aktívne obyvateľstvo (počet)	1450	1148	2598	1987

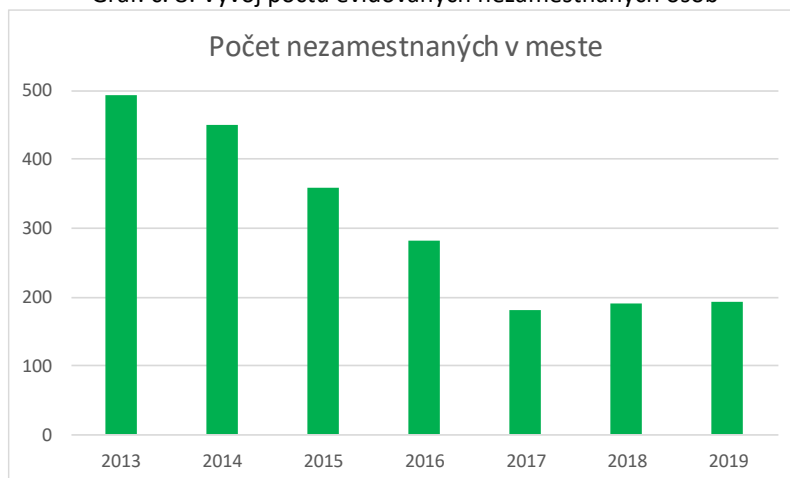
Zdroj: ŠÚ SR, 2020

Nezamestnanosť

Počet evidovaných uchádzačov o zamestnanie v meste Šaštín-Stráže s doznievajúcou globálnou krízou postupne klesal. Najnižší počet

nezamestnaných uchádzačov žil v meste v sledovanom období v roku 2017. V posledných dvoch rokoch možno opäť pozorovať mierny nárast počtu nezamestnaných. V porovnaní s rokom 2013 bol v roku 2019 počet nezamestnaných o 300 osôb nižší.

Graf. č. 8: Vývoj počtu evidovaných nezamestnaných osôb



Zdroj: Ústredie práce, sociálnych vecí a rodiny SR, údaje k 31.12.2019

2. Domový a bytový fond

V meste Šaštín-Stráže sa nachádza 1 656 domov, z toho viac ako 79 % tvoria rodinné domy. Menších i väčších bytových domov sa tu nachádza 344. Pomerne veľký podiel tvoria neobývané domy (13,28 %), čo je pravdepodobne zapríčinené ich nevyhovujúcim technickým stavom.

Najviac domov bolo podľa údajov ŠÚ SR (r. 2011) postavených v rokoch 1946 až 1980, pričom od roku 2000 sa intenzita novej výstavby znižuje. Najviac bytov sa nachádza v súkromnom vlastníctve fyzických osôb.

Domy podľa typu	Počet
Obývané	1 430
z toho : rodinné domy	1 312
bytové domy	344
Neobývané	220
Nezistené	6
Spolu	1 656

Zdroj: ŠÚ SR, 2011

Domy podľa formy vlastníctva	Počet
Fyzické osoby	1 307
Družstevné byty	6
Byty v nájme	26
Iné forma vlastníctva bytu	52
Nezistené	24
Spolu	1 415

Zdroj: ŠÚ SR, 2011

3. Občianska vybavenosť

Materské školy

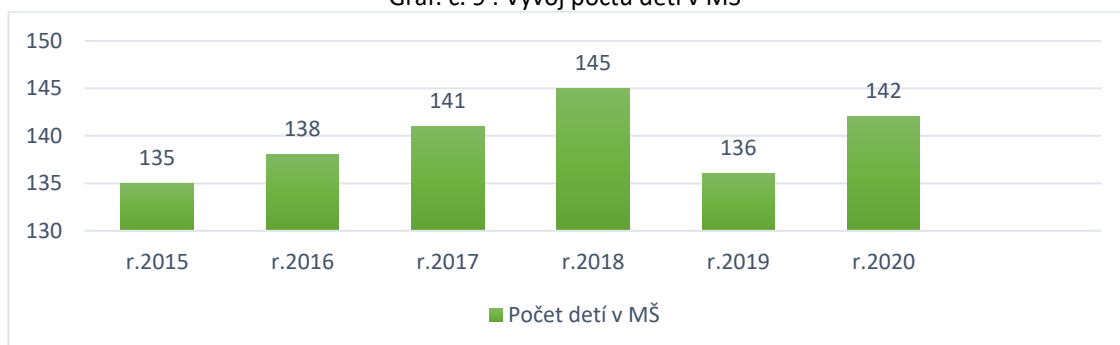
V meste Šaštín-Stráže sa na ulici M. Nešpora nachádza materská škola, ktorej súčasťou je elokované pracovisko – Materská škola Hviezdoslavova Šaštín-Stráže a Školská jedáleň pri Materskej škole M. Nešpora. Materská škola je 7-triedna, s celodennou výchovou a vzdelávaním.



Obr. č. 2: Materská škola
Zdroj: ucitelkarenata.webnode.sk

Poskytuje predprimárne vzdelávanie deťom vo veku od troch do šiestich rokov, deťom s odloženou školskou dochádzkou, vo výnimočných prípadoch aj deťom od dvoch rokov, pričom poskytuje aj možnosť poldenného pobytu. Materská škola M. Nešpora pozostáva z troch objektov (pavilónov). Elokované pracovisko Materská škola Hviezdoslavova je umiestnené v účelovej budove Základnej školy 1 – 4 v časti mesta Stráže. Od roku 2015 počet detí v materskej škole stúpal, v roku 2019 došlo k zníženiu počtu detí a v roku 2020 opäť počet detí v materskej škole stúpol. V roku 2020 ju navštevovalo 142 detí (cca 20 žiakov na jednu triedu). Materská škola zamestnáva 14 pedagogických a 9 nepedagogických pracovníkov.

Graf. č. 9 : Vývoj počtu detí v MŠ



Zdroj: Interná evidencia mesta Šaštín-Stráže, 2020

Obr. č. 3: Elokované pracovisko ZŠ a MŠ

 Zdroj: www.zssastin.info


Základná škola

Základná školská dochádzka sa v meste zabezpečuje v jednej plnoorganizovanej základnej škole (ročníky 1. až 9.) s elokovaným pracoviskom na Hviezdoslavovej ulici

 Obr. č. 4: ZŠ Šaštín-Stráže
 Zdroj: www.zssastin.info


(ročníky 1. až 4.) a jednej špeciálnej škole. V školskom roku 2019/2020 navštevovalo plnoorganizovanú školu 415 žiakov rozdelených do 21 tried (cca 20 žiakov na jednu triedu). V porovnaní s predchádzajúcimi školskými rokmi je to pokles, ktorý súvisí s poklesom počtu obyvateľov a poklesom natalistity v meste. Škola je lokalizovaná v samostatnom areáli.

Škola má vybudovanú telocvičňu a školské ihriská s hádzanárskym a asfaltovým kurtom. Z hľadiska priestorových podmienok pre zabezpečenie školskej dochádzky zariadenie postačuje. Základná škola zamestnáva 34 pedagogických a 17 nepedagogických pracovníkov.

Elokované pracovisko základnej školy (s ročníkmi 1. – 4.) je situované v časti Stráže na Hviezdoslavovej ulici. Umiestnené sú tu celkovo 4 triedy.

V meste Šaštín-Stráže sa nachádza tiež Špeciálna základná škola. Pôvodným a hlavným zameraním školy

je výchova a vzdelávanie mentálne postihnutých žiakov. V súčasnosti sa však v škole učia i žiaci s ďalšími, tzv. pridruženými postihnutiami. V roku 2019/2020 školu navštevovalo 61 žiakov, ktorí boli umiestnení v ôsmich triedach.

Graf. č. 10: Vývoj počtu žiakov v Základnej škole



Zdroj: Interná evidencia mesta, 2020

Stredná škola

Školská dochádzka na strednom stupni bola zabezpečená v zariadení – Gymnázium Jána Bosca, ktoré v školskom roku 2015/2016 navštevovalo 67 žiakov v štyroch triedach.

Zriaďovateľ školy Rímskokatolícka cirkev, Bratislavská arcidiecéza, Špitálska 7, 814 92 Bratislava zrušilo Gymnázium Jána Bosca, Kláštorné námestie 1295, Šaštín-Stráže z dôvodu už niekoľko rokov klesajúceho počtu žiakov bez perspektívy zmeny a s tým súvisiaceho neefektívneho vynakladania finančných prostriedkov s termínom ukončenia činnosti 31. august 2016. O štúdium na škole v školskom roku 2016/2017 prejavilo

záujem len 7 uchádzačov. S takýmto počtom žiakov platná legislatíva neumožňuje otvoriť triedu 1. ročníka. Na celej škole by teda zostalo 45 žiakov v troch triedach. Nebolo by možné vytvoriť pre vyučujúcich pracovné úväzky s požadovaným počtom hodín. Zároveň by bolo veľmi náročné zabezpečiť vzdelávanie detí v primeranom rozsahu a kvalite. Zriaďovateľ ďalej rozhodol, že výchovu a vzdelávanie študentov zrušeného subjektu Gymnázium Jána Bosca zabezpečí Spojená škola sv. Františka Assiského, Kláštorné námestie 1, Malacky, odo dňa zrušenia, t. j. od 1. septembra 2016.



Obr.č. 5: Gymnázium Jána Bosca
Zdroj: www.gjb.sk

Okrem uvedených vzdelávacích zariadení sa v meste nachádza Základná umelecká škola a Centrum voľného času Beťárik. Od školského roku 2015/2016 má návštevnosť ZUŠ kolísavú tendenciu, v roku 2019/2020 sa v nej vzdeláva najvyšší počet žiakov v sledovanom období a to 534.

Najmenší počet žiakov ZUŠ bolo v šk. roku 2017/2018. Základná umelecká škola má spolu 17 tried rozdelených podľa umeleckých odborov. Zamestnáva 20 pedagogických a 2 nepedagogických zamestnancov. ZUŠ navštevujú tiež žiaci z okolitých obcí.

Graf. č. 11: Vývoj počtu žiakov ZUŠ



Zdroj: ŠÚ SR, 2020

Sociálna a zdravotná starostlivosť

V Šaštín-Strážach sa nachádza zariadenie pre seniorov s celoročným pobytom. Kapacita zariadenia je 24 osôb a v súčasnosti je plne obsadená. Zariadenie sídli v dvoch budovách – átriovej, bezbariérovej časti a Kollárovej vile, kde sú umiestnené mobilné osoby. Domov dôchodcov poskytuje základnú starostlivosť:

Obr. č. 6: ZPS Šaštín-Stráže
Zdroj: www.zps-ss.sk



stravovanie, bývanie a zaopatrenie. V zariadení pracuje 16 zamestnancov.

Zdravotnícke služby pre obyvateľov mesta Šaštín-Stráže sú realizované v štyroch zdravotných strediskách. V zdravotnom stredisku I sa nachádzajú ambulancie 2 lekárov (jeden obvodný a jeden detský) a lekárska pohotovosť. V zdravotnom stredisku II ordinuje jeden obvodný lekár. Zdravotné stredisko III zastrešuje troch lekárov (jedného gynekológa a dvoch stomatólogov). V zdravotnom stredisku IV sídli jeden obvodný lekár. Zdravotná starostlivosť v nemocniciach a rôzna ďalšia špecializovaná zdravotná starostlivosť je občanom mesta Šaštín-

Služby

Sieť služieb je v meste Šaštín-Stráže zastúpená sieťou zariadení občianskej vybavenosti: predajní, stravovacích zariadení, prevádzok služieb pre obyvateľov a domácnosti.

Obchodnú sieť mesta tvoria:

- obchodný dom JEDNOTA (potraviny, mäso – údeniny, cukráreň, potreby pre domácnosť, nábytok, kvety, textil, počítače...),
- HOBY Centrum,
- predajne potravín,
- predajne rozličného tovaru,
- záhradkárske potreby,
- predajne obuvi,
- predajňa textilu,
- mäso – údeniny,
- predajne ZELOVOC,
- potreby pre domácnosť,
- predajňa elektro,
- klenoty,
- papiernictvo,

Stráže k dispozícii predovšetkým v zdravotníckych zariadeniach v Senici. V meste sa nachádzajú dve súkromné lekárne a jedna veterinárna ambulancia.

Mesto Šaštín-Stráže poskytuje taktiež opatrovateľskú službu. Poskytovanie opatrovateľskej služby je za úhradu, a to v rozsahu: nevyhnutné životné úkony, nevyhnutné práce v domácnosti a zabezpečenie kontaktu so spoločenským prostredím.

Kapacita opatrovateľskej služby mesta je 50 ľudí, momentálne mesto poskytuje opatrovateľskú službu pre 33 obyvateľov mesta a zamestnáva 5 zamestnancov.

- hračky,
- kvety,
- záhradkárske potreby,
- drogéria,
- second hand,
- cestovná kancelária,
- stávkové kancelárie,
- pekáraň,
- stavebniny.

V meste sú poskytované tiež tieto služby:

- kaderníctva,
- kozmetické salóny,
- výroba okien,
- píly,
- AGRO – ZETOR náhradné diely,
- pneuservis,
- uhoľné sklady.

Z hľadiska umiestnenia sídel jednotlivých úradov špecializovanej štátnej správy sa na území mesta Šaštín-Stráže nachádza sídlo matričného úradu a sídlo pracoviska Obvodného oddelenia policajného zboru. Ostatné pracoviská a ich sídla sa nachádzajú v ostatných okresných a krajských mestách.

Tab. č. 9: Spádovosť mesta

Úrad	Sídlo
Sídlo matričného úradu	Šaštín-Stráže
Sídlo pracoviska daňového úradu	Trnava
Sídlo pracoviska obvodného oddelenia policajného zboru	Šaštín-Stráže
Sídlo okresného súdu	Senica
Sídlo okresného riaditeľstva hasičského a záchranného zboru	Senica
Sídlo pracoviska okresného úradu	Senica
Sídlo územného úradu práce, sociálnych vecí a rodiny	Senica
Sídlo okresného úradu životného prostredia	Senica

Zdroj: ŠÚ SR, 2020

Ochrana majetku

V prípade požiaru chráni obyvateľov mesta a ich majetok hasičský zbor. V súčasnosti má 15 členov, ktorým slúži požiarna zbrojnica a dve hasičské

vozidlá. V meste sa nachádza taktiež pracovisko Obvodného oddelenia policajného zboru, ktoré má 15 členov.

Kultúra

V meste Šaštín-Stráže kultúrne zariadenia reprezentujú dva kultúrne domy: jeden v časti Šaštín lokalizovaný v jeho centre, s celkovým počtom 200 miest a druhý v časti Stráže s celkovým počtom 250 miest. Nachádza sa tu taktiež knižnica, ktorá vlastní viac ako 12 579 kníh a je otvorená denne.

Na rozvoji a podpore kultúry v meste sa podieľajú najmä Kultúrna komisia pri Mestskom úrade v Šaštín-Strážach, Jednota dôchodcov a Základná umelecká škola v Šaštín-

Strážach. Mesto Šaštín-Stráže je známe najmä vďaka svojej pútnickej tradícii.

Obr. č. 7: Mestská knižnica
Zdroj: www.mestosastinstraze.sk



Voľnočasové aktivity

Mesto Šaštín-Stráže každoročne realizuje množstvo kultúrnych a spoločenských podujatí. Sú to akcie, ktoré sa konajú za účelom zachovania tradícií a kultúry v meste. Tieto podujatia sa konajú najmä v miestnych kultúrnych domoch.

Kultúru a tradície mesta Šaštín-



Obr. č. 8: Záhorácky maratón
Zdroj: www.mestosastinstraze.sk

Stráže zachovávajú a šíria združenia a spolky:

- športové kluby (TJ Slovan Šaštín, TJ Spartak Stráže a Hokejbalový klub HBK Zbornaja Šaštín, Športový strelecký klub Šaštín-Stráže, Občianske združenie Rallycross TEAM knoterdo - N6K TEAM, Tenisový klub mesta Šaštín-Stráže),
- Jednota dôchodcov Slovenska,
- Slovenský zväz zdravotne postihnutých,
- miestne organizácie záhradkárov,
- kynologický klub,
- chovateľské zväzy,
- Spolok včelárov,
- Miestna organizácia Slovenského rybárskeho zväzu Šaštín-Stráže,
- Poľovnícke združenie Šaštín-Stráže,
- dobrovoľní hasičský zbor,
- organizácie žien.

Medzi najvýznamnejšie podujatia organizované mestom patria: Záhorácky maratón, Záhorácky polmaratón, volejbalový turnaj, Mikroregión Šaštínsko, Mikuláš, Šaštínsko-Strážsky jarmok, turnaj v šachu, letné tábory, koncerty organizované ZUŠ, Deň matiek, Deň otcov, Deň detí a pod.

Tab. č. 10: Kultúrne a spoločenské podujatia v meste

Termín	Názov podujatia
Január	<ul style="list-style-type: none"> ➤ Športový ples TJ Slovan Šaštín – K.D. Šaštín ➤ Športový ples TJ Spartak Stráže – K.D. Stráže ➤ Farský ples
Február	<ul style="list-style-type: none"> ➤ Poľovnícky ples ➤ Maškarný ples MŠ Šaštín ➤ Maškarný ples MŠ Stráže ➤ Fašiangové zábavy
Marec	<ul style="list-style-type: none"> ➤ Výročná schôdza SZTP Šaštín-Stráže ➤ CVČ Beťárik – blšák ➤ Venované ženám ➤ Výročná schôdza JDS Šaštín-Stráže ➤ Mobilný odber krvi Kvapka pre Sedembolestnú ➤ Deň učiteľov ➤ Výstava Handmade by Šaštín – Stráže
Apríl	<ul style="list-style-type: none"> ➤ Výstava -Šikovné ručičky ➤ Deň Zeme ➤ Beh šaštínskymi bormi ➤ Stavanie máje na námestí
Máj	<ul style="list-style-type: none"> ➤ Deň matiek ➤ Detské rybárske preteky ➤ Rybárske preteky funkcionárov a rybárskej stráže ➤ Hlavné rybárske preteky ➤ Ochotnícke divadlo Gbelík - Vdovobraní ➤ Deň detí
Jún	<ul style="list-style-type: none"> ➤ Záhorácky polmaratón/maratón

	<ul style="list-style-type: none"> ➤ Ocenenie najlepších žiakov škôl
Júl – August	<ul style="list-style-type: none"> ➤ Kultúrno-športové leto na Gazárke ➤ Kultúrne slávnosti Mikroregiónu Šaštínsko ➤ Plážový volejbal ➤ Premietanie filmov v RO Gazárka ➤ Pivný festival ➤ Hudba nás spája
September	<ul style="list-style-type: none"> ➤ Deň mesta a Šaštínsko-Strážsky jarmok ➤ Krásy jesene-spol. výstava organizácií s HM
Október	<ul style="list-style-type: none"> ➤ Mesiac úcty k starším s blahoželaním jubilantov ➤ Jesenné upratovanie v meste
November	<ul style="list-style-type: none"> ➤ Pamiatka padlým vo svetových vojnách ➤ Výstava Handmade by Šaštín – Stráže ➤ Mobilný odber krvi Kvapka pre Sedembolestnú
December	<ul style="list-style-type: none"> ➤ Príchod sv. Mikuláša ➤ Benefičný koncert ➤ Vianočné trhy s otvorením betlehemu

Šport

Športové aktivity v meste sú obmedzené počtom športovísk a ich dostupnosťou. V okolí mesta Šaštín-Stráže sú možnosti pre rozvoj najmä letnej športovej aktivity. Pomerne širokej škále športových aktivít je možné venovať sa v rekreačnom stredisku Gazárka.



Obr. č. 9: Rekreačné stredisko Gazárka
Zdroj: www.mestosastinstraze.sk

Oddychové aktivity návštevníkov Rekreačnej oblasti Gazárka podporuje Miestna organizácia Slovenského rybárskeho zväzu Šaštín-Stráže – najmä, čo sa týka oblasti športového rybolovu. Zväz zabezpečuje výkon rybárskeho práva na pridelených

revíroch v danej lokalite. Jazerá okrem rybolovu poskytujú aj výborné podmienky na kúpanie, člnkovanie sa, vodné bicykle a nachádzajú sa tu tiež šmyklavky pre deti. V meste sú vybudované ihriská plážového volejbalu, golfové ihrisko, fitnesscentrá a na svoje si tu prídu aj priaznivci tenisu. Športovú činnosť a telovýchovné aktivity umožňujú vykonávať dva športové areály. Jeden je lokalizovaný v časti Šaštín medzi Nádražnou ulicou a ulicou M. Nešpora. Jeho súčasťou je jedno futbalové ihrisko s tribúnou. Druhý areál je lokalizovaný v časti Stráže pri toku Myjavy. O rozvoj a podporu športu v meste sa starajú najmä združenia a organizácie Komisia pre šport, mládež a telovýchovu, CVČ Beťárik, TJ Slovan Šaštín, TJ Spartak Stráže a Hokejbalový klub HBK Zbornaja Šaštín. Veľmi významné ocenenia a úspechy dosahujú členovia Športového streleckého klubu Šaštín-Stráže. Autokrosovému športu sa venuje

Občianske združenie Rallycross TEAM knoterdo (N6K TEAM).

4. Technická infraštruktúra

Elektrická energia

Hlavným uzlom VVN sústavy je 220/110 kV transformovňa v Senici napojená 220 kV vedením č. 280 a 283. V čase celoštátnych maxím na VVN sústave je toto vedenie plne vyťažené. V transformovni je inštalovaný len jeden transformátor, čo z hľadiska možných porúch nie je zárukou pre spoľahlivú dodávku elektrickej energie.

Mesto Šaštín-Stráže je zásobované elektrickou energiou z:

- 22 kV vzdušného vedenia č. 214 Malacky – Gbely,
- 22 kV vzdušného vedenia č. 215 Senica – Gbely.

Zásobovanie odberateľov sa uskutočňuje prostredníctvom 27 transformačných staníc.

Plynofikácia

Zdrojovým plynovodom pre zásobovanie mesta Šaštín-Stráže je VTL plynovod DN 300, PN 40 Závod – Šaštín-Stráže prechádzajúci v južnej časti pod železničnou traťou. Na tento plynovod je VTL prípojkou pripojená regulačná stanica plynu s výkonom 5000 m³/hod. Z tejto regulačnej

stanice je mesto zásobované zemným plynom. Tlaková hladina strednotlakových plynovodov je 300 kPa. Mesto uvažuje nad úpravou parametrov RS na výkon 3589 m³/hod a taktiež počíta s vybudovaním nových sietí STL rozvodov v rozostavaných lokalitách rodinných domov.

Vodovod

Zásobovanie pitnou vodou mesta Šaštín-Stráže je riešené zo Senického skupinového vodovodu. Zdrojmi pitnej vody pre Senický skupinový vodovod sú jednak vodné zdroje v oblasti Plaveckého Podhradia, ktoré sú využívané pre spotrebiská smerom na Senicu a ďalej vodné zdroje – širokoprofilové studne v Kútoch s výdatnosťou maximálne 80 l/s. Voda z týchto vodných zdrojov obsahuje železo a mangán, preto sa upravuje v úpravni vody Kúty. Kapacita úpravne je 80 l/s. Okrem úpravne vody Kúty, ktorá je hlavným dodávateľom pitnej vody, je možnosť dotácie vody

z vodojemu 2 x 652 m³ Plavecký Mikuláš. Upravená a hygienicky zabezpečená voda je dopravovaná výtlačným potrubím do vodojemu Šaštín Stráže – 2 x 1 500 m³, ktorý je vybudovaný severne nad mestom. Priamo z vodojemu je oceľovým zásobovacím potrubím zásobované mesto a rekreačná oblasť Gazarka. Rozvodná vodovodná sieť bola vybudovaná etapovite v meste Šaštín-Stráže a potom v rekreačnej oblasti Gazarka. Počet vodovodných prípojkov je 1 557, meranie spotreby vody sa realizuje fakturačnými vodomermi vo vodomerochých šachtách.

Kanalizácia

Odkanalizovanie mesta Šaštín-Stráže je riešené čiastočne vybudovanou splaškovou kanalizačnou sieťou v strednej časti mesta Šaštín medzi železnicou a riekou Myjava a v časti Stráže za riekou Myjava. V častiach mesta, kde nie je vybudovaná kanalizácia, sú odpadové vody z rodinných domov odvádzané individuálne do žúmp a septikov. V časti Šaštín je vybudovaný kanalizačný zberač A, do ktorého sú zaústené uličné stoky. Zberač A dopravuje splaškové vody do čistiarne odpadových vôd, ktorá je vybudovaná za riekou Myjava. V časti Stráže je vybudovaný zberač B, ktorý odvádza

splaškové vody z malej časti tejto oblasti do čističky odpadových vôd, ktorá je situovaná na pravej strane rieky Myjava. Čistiareň odpadových vôd je vybudovaná ako mechanicko-biologická čistiareň s hrubým predčistením. Biologické čistenie je realizované v dvoch čistiarenských linkách, z ktorých zatiaľ pracuje iba jedna. Vyčistená voda je odvádzaná zo žlabov po kraji dosadzovacej nádrže do zberného potrubia k mernej šachte a odtiaľ do recipientu Myjava. Ďalšou súčasťou čističky je kalové hospodárstvo, ktoré pozostáva z otvorenej oceľovej nádrže, kde sa uskladňuje prebytočný kal.

Telekomunikácie a internet

V súčasnosti sú účastníci v meste z hľadiska telefonizácie zaradení do uzlového telefónneho obvodu UTO Senica a z hľadiska vyššej telefónnej úrovne do primárnej oblasti (PO) Senica. V roku 1997 – 1998 bola v meste Šaštín-Stráže vybudovaná RWSD digitálna ústredňa, na ktorú je napojená aj obec Smolinské. Mesto má

vytvorené podmienky pre 100 % napojenosť, t. j. je plne skabelizované. Katastrálnym územím mesta je vedený optický kábel Kúty – Senica. Na celom území mesta je dostatočné pokrytie signálom a tiež internetovým pripojením mobilných operátorov O2, Orange a Slovak Telekom.

Odpadové hospodárstvo

Mesto Šaštín-Stráže zavedením vhodného systému zberu odpadov:

- zabezpečuje alebo umožňuje zber a prepravu komunálnych odpadov za účelom ich zhodnotenia,
- zabezpečuje zberné nádoby zodpovedajúce systému zberu komunálneho odpadu,

- zabezpečuje priestor, kde môžu občania odovzdávať vyseparované zložky odpadov,
- zabezpečuje podľa potreby, najmenej dvakrát do roka, zber a prepravu objemných odpadov.

Vývoz komunálneho odpadu zabezpečuje pre mesto dvakrát do mesiaca spoločnosť FCC Slovensko spol. s r.o. Odvoz triedeného odpadu papier/plasty mesto zabezpečuje 1x do

mesiaci. Obec má umiestnené aj veľkoobjemné kontajnery – VEĽKO OBJEMOVÝ KONTAJNER ŠAŠTÍN a VEĽKO OBJEMOVÝ KONTAJNER STRÁŽE. Odvoz týchto kontajnerov sa realizuje raz za dva mesiace. Mestský úrad umožňuje tiež odvoz stavebnej sute, ktorá vzniká občanom pri

búracích prácach. Na odvoz takéhoto stavebného odpadu si môže verejnosť objednať prepravu na Technických službách MsÚ. Haluzie, orezky kríkov a stromov sa dvakrát do roka v určené dni zberajú po meste pracovníkmi MsÚ.

5. Ekonomická štruktúra

Z hľadiska zastúpenia priemyselnej výroby možno mesto Šaštín-Stráže charakterizovať ako stredne veľké priemyselné centrum s počtom zamestnancov 500 – 999, v ktorom dominuje textilný priemysel doplnený priemyslom stavebných hmôt a v menšej miere chemickým priemyslom.

Rastlinnou výrobou sa v riešenom území zaoberá najmä AGROPARTNER, s. r. o., ktorá hospodári na prenajatých pozemkoch od známych vlastníkov a SPF. Rastlinná výroba sa zameriava na pestovanie obilnín a jednoročných a viacročných krmovín ako kukurica, repka olejná či cukrová repa.

Tab. č. 11: Zoznam vybraných právnických subjektov pôsobiach v meste Šaštín-Stráže

Názov	Zameranie
AGROPARTNER, s.r.o.	rastlinná a živočíšna výroba
AGROFARMA MORAVA s.r.o.	rastlinná a živočíšna výroba
HKHAGRO s.r.o.	chov vybraných druhov zvierat
Xella Slovensko, spol. s r.o.	prefabrikáty
TATRACHEMA VD, závod Šaštín	výroba čistiacich prostriedkov
DOMIMED s.r.o.	prevádzkovanie zdravotníckeho zariadenia
PS METAL, s.r.o.	kovovýroba
CID METAL, s.r.o.	kovoobrábanie
BESTAV s.r.o.	stavebníctvo, nákladná doprava
BIOSERVIS-KOMPLET, s.r.o.	uskutočňovanie stavieb
PVE STAV spol. s.r.o.	uskutočňovanie stavieb
PF Strechy, s.r.o.	klampiarstvo, pokrývačstvo, uskutočňovanie stavieb
KYRON - PVPS, spol. s r.o.	vodoinštalačné a kúrenárske služby, montáž a údržba kanalizácie, zväračské, murárske, maliarske práce
ČOKO bonbon s.r.o.	výroba čokolády a cukrovíniiek
DANIELOVA B, s.r.o.	pohostinná činnosť, ubytovacie služby
OKEY, s.r.o. - Profi Glass	Čistenie automobilov

PCP elektro, s.r.o.	Predaj elektro
LESY BRATISLAVA, štátny podnik, Odštepny lesný závod Šaštín - Stráže	Odštepny závod

Zdroj: Mestský úrad, OR SR, Živnostenský register SR, 2020

6. Rozpočet a finančné hospodárenie mesta

Najvyššie príjmy vykázalo mesto v roku 2015, kedy výška príjmov dosiahla 9 490 900 €. V tomto roku malo mesto aj najvyššie výdavky. Naopak, najnižšie príjmy dosiahlo mesto v roku 2017, a to 3 908 555 €.

V sledovaných rokoch, od roku 2015 po súčasnosť, vykazovalo mesto prebytkový rozpočet. Návrh výšky príjmov a výdavkov na rok 2020 bude doplnený.

Tab. č. 12: Vývoj príjmov a výdavkov mesta do r. 2019, očakávané príjmy 2020 (v EUR)						
Rok	2015	2016	2017	2018	2019	2020
Príjmy	9 490 900	4 558 518	3 908 555	4 318 820	4 698 040	
Výdavky	9 309 863	4 403 744	3 568 899	4 201 151	4 279 006	

Zdroj: Interná evidencia, 2020

Rozpočet mesta Šaštín-Stráže na rok 2019 bol zostavený podľa ustanovenia § 10 odsek 7) zákona č. 583/2004 Z.z. o rozpočtových pravidlách územnej samosprávy a o zmene a doplnení niektorých zákonov v znení neskorších predpisov.

Rozpočet na rok 2019 bol prebytkový. Bežný rozpočet dosiahol prebytok, kapitálový rozpočet, naopak, schodok. V roku 2019 boli celkové príjmy mesta vo výške 4 698 040 € a výdavky vo výške 4 279 006 €.

Tab. č. 13: Rozpočet mesta k 31.12.2019

	schválený rozpočet na rok 2019 (€)	rozpočet 2019 po zmenách (€)		schválený rozpočet na rok 2019 (€)	rozpočet 2019 po zmenách (€)
príjmy celkom	3849208	4698040	výdavky celkom	3849208	4279006
bežné príjmy	3765688	4112933	bežné výdavky	3626714	3670750
kapitálové príjmy	63520	266021	kapitálové výdavky	63520	273902
príjmové finančné operácie	20000	319086	výdavkové finančné operácie	158974	334354

Zdroj: Interná evidencia mesta, 2020

Od roku 2015 daňové príjmy mesta stúpili takmer o 13,42 %. Najviac sa však od roku 2015 zvýšil objem daní z príjmov fyzických osôb, podiel na

dani z bytov a NP a podiel na dani z pozemkov. V roku 2019 najvyššiu položku v daňových príjmoch tvoril podiel dane z príjmov fyzických osôb,

za ním nasledoval podiel na dani zo stavieb a daň za komunálny odpad. Pri porovnaní s rokom 2015 sa v roku 2019 znížili daňové príjmy mesta z podielu

na poplatku za komunálny odpad o 29% a z dane za užívanie verejného priestranstva a dane za psa zhodne zníženie o 10%.

Tab. č. 14: Štruktúra daňových príjmov mesta v rokoch 2015 - 2019

Rok	2015	2016	2017	2018	2019
Prevod podielu dane z príjmov fyzických osôb	1503402	1707298	1813130	1899374	2174489
Podiel na dani z nehnuteľností – z pozemkov	55156	43261	644444	70722	61843
Podiel na dani z nehnuteľností – zo stavieb	155982	164619	177561	168068	166808
Podiel na dani z nehnuteľností – z bytov a NP	3512	4308	4425	4470	4604
Daň za psa	3758	3435	3432	3415	3404
Daň za užívanie verejného priestranstva	10713	4507	9297	9608	9711
Podiel na poplatku za komunálny odpad	136821	93700	95037	96458	97343
Daňové príjmy spolu	1872644	2027651	2171017	2256941	251302

Zdroj: Interná evidencia mesta, 2020

7. Ex-post hodnotenie realizácie predchádzajúceho PHRSR so zapracovaním realizácie projektov do roku 2020

Počas prechádzajúceho programového obdobia 2007 – 2013 sa mesto Šaštín-Stráže uchádzalo o poskytnutie nenávratného finančného príspevku (NFP) celkovo v 8 projektoch, z nich 4 boli úspešné. V súčasnom programovom období si mesto samofinancovalo 4 projekty. Bližšia špecifikácia projektov – ich

názov, rok podania žiadosti, názov žiadateľa, názov poskytovateľa NFP, ako aj informácia o úspešnosti žiadateľa je uvedená v nasledujúcej tabuľke.

Tab. č. 15: Ex-post hodnotenie so zapracovaním realizácie projektov do roku 2020

P. č.	Rok	Názov projektu	Žiadateľ	Poskytovateľ	Schválený	Suma projektu v EUR
1.	2019	Dobudovanie detského ihriska, fitness zariadenia	mesto	Úrad vlády, VZ	áno	8519,-
2.	2019	CIZS	mesto	MP SR, IROP, VZ	áno	33 632,-
3.	2019	Spoznaj prihraničné kultúrne dedičstvá – od Šaštínskej baziliky k Nechorám	mesto	Európsky fond reg. rozvoja, VZ	áno	4669,-
4.	2019	Budovanie a zlepšenie techn.	mesto	MP SR, IROP,	áno	BD

		vybavenia odborných učební		VZ		
5.	2019	Osvetlenie priechodov pre chodcov	mesto	Min. vnútra, VZ	áno	4870,-
6.	2019	Prechod prechodcov	mesto	VZ	áno	2 284,-
7.	2019	Oplotenie cintorína Stráže	mesto	VZ	áno	13 436,-
8.	2019	Rekonštrukcia kalvarie	mesto	VZ	áno	5 188,-
9.	2019	Podpora rekonštrukcie a výstavby futbalovej infraštruktúry	mesto	Min školstva, VZ	áno	10 800,-
10.	2019	Deň mesta s remeselným jarmokom	mesto	TTSK, VZ	áno	1400,-
11.	2018	Záverečná etapa kamenného stĺpu Najsvätejšej Trojice	mesto	Min. kultúry, VZ	áno	13 477,-
12.	2018	Dobudovanie a rekonštrukcia miestnych komunikácií	mesto	VZ	áno	115 550,-
13.	2018	Rekonštrukcia požiarnej zbrojnice	mesto	Min. vnútra, VZ	áno	20 228,-
14.	2018	Rekonštrukcia a cvičebného priestoru a rekonštrukcia strechy ZŠ		Min. školstva, VZ	áno	131 933,-
15.	2018	Rekonštrukcia a modernizácia kultúrneho domu	mesto	Nadácia SPP, VZ	áno	17 785,-
16.	2018	Podpora biodiverzity prvkami zelenej infraštruktúry		Slov.agentúra životného prostredia	áno	17 268,-
17.	2018	Práce na zbernom dvore	mesto	VZ	áno	45 515,-
18.	2018	Osvetlenie prechod prechodcov	mesto	Min. vnútra, VZ	áno	31 007,-
19.	2017	Rekonštrukcia autobusových zastávok	mesto	Nadácia Jednota, VZ	áno	28 244,-
20.	2017	II etapa rekonštrukcia kamenného stĺpu Najsvätejšej Trojice	mesto	Min. kultúry, VZ	áno	111 167,-
21.	2017	Rozšírenie kamerového systému	mesto	Min. vnútra, VZ	áno	20 690,-
22.	2017	Verejné osvetlenie	mesto	VZ	Áno	9 237,-
23.	2016	Rekonštrukcia kamenného stĺpu Najsvätejšej Trojice	mesto	Min. kultúry, VZ	áno	15 298,-
24.	2016	Modernizácia verejného osvetlenia	mesto	Min. hospodárstva ERDF, VZ	áno	522 260,-
25.	2016	Prístrešok k domu smútku	mesto	VZ	áno	16 235,-
26.	2016	Pozemok pod zberný dvor	mesto	VZ	áno	112 658,-
27.	2015	Rekonštrukcia kamennej sochy Piety na podstavci	mesto	Min. kultúry, VZ	áno	8970,-

Zdroj: Interná evidencia mesta, 2020

A.II Analýza vonkajšieho prostredia

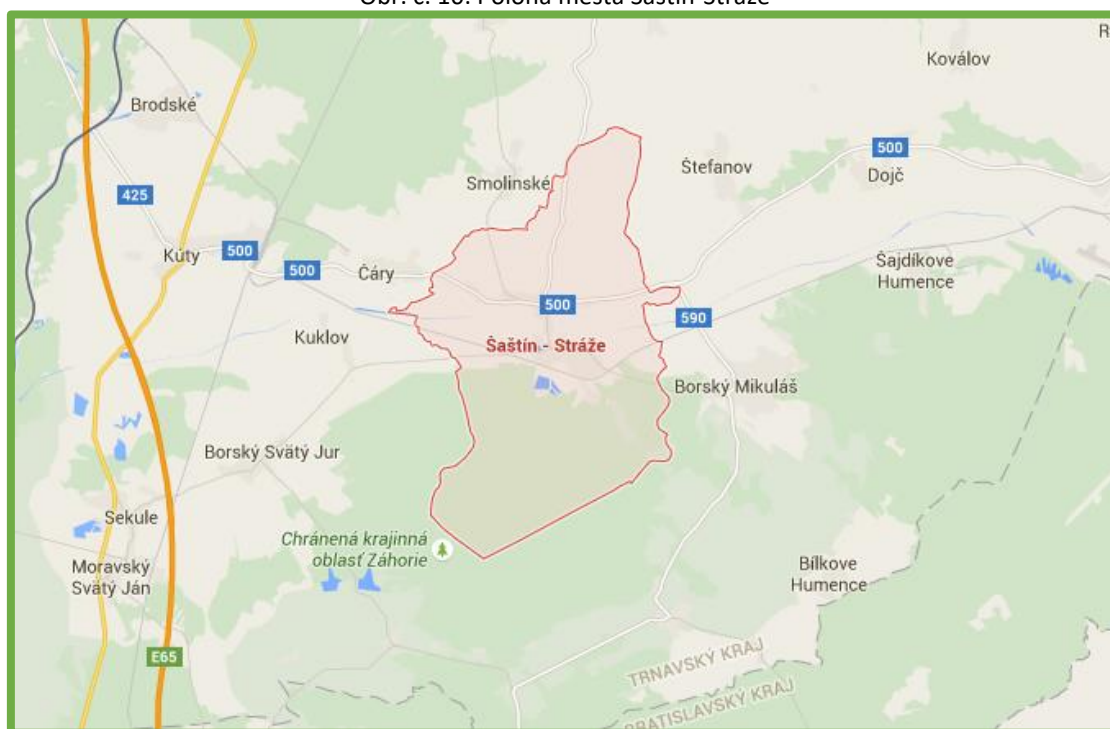
8. Poloha

Mesto Šaštín-Stráže sa administratívne začleňuje do okresu Senica, do Trnavského samosprávneho kraja, regiónu Záhorie. GPS súradnice mesta sú 17°09' východnej zemepisnej dĺžky, 48°30' severnej zemepisnej šírky. Nadmorská výška mesta je 170 m n. m., v dôsledku čoho sa radí k nízko položeným mestám. Z hľadiska hustoty osídlenia patrí mesto k stredne husto zaľudneným sídlam. Najvyššia nadmorská výška je v Strážach 256 m n. m. (Vinohrádky), najnižšia v Myjavskej nive, 165 – 170 m n. m.

Viac ako polovicu územia Šaštín-Stráží zaberá nížina, z ktorej v Strážach vystupuje pahorkatina. Rozloha šaštínsko-strážskeho územia činí 41,95 km². Z nich Šaštín má 24,99 km² a Stráže 16,96 km². Katastrálne mesto susedí s obcami Borský Svätý Jur na juhozápade, Kuklov a Čáry na západe, Smolinské, Letničie a Štefanov na severe, Borský Mikuláš a Lakšárska Nová Ves na východe.

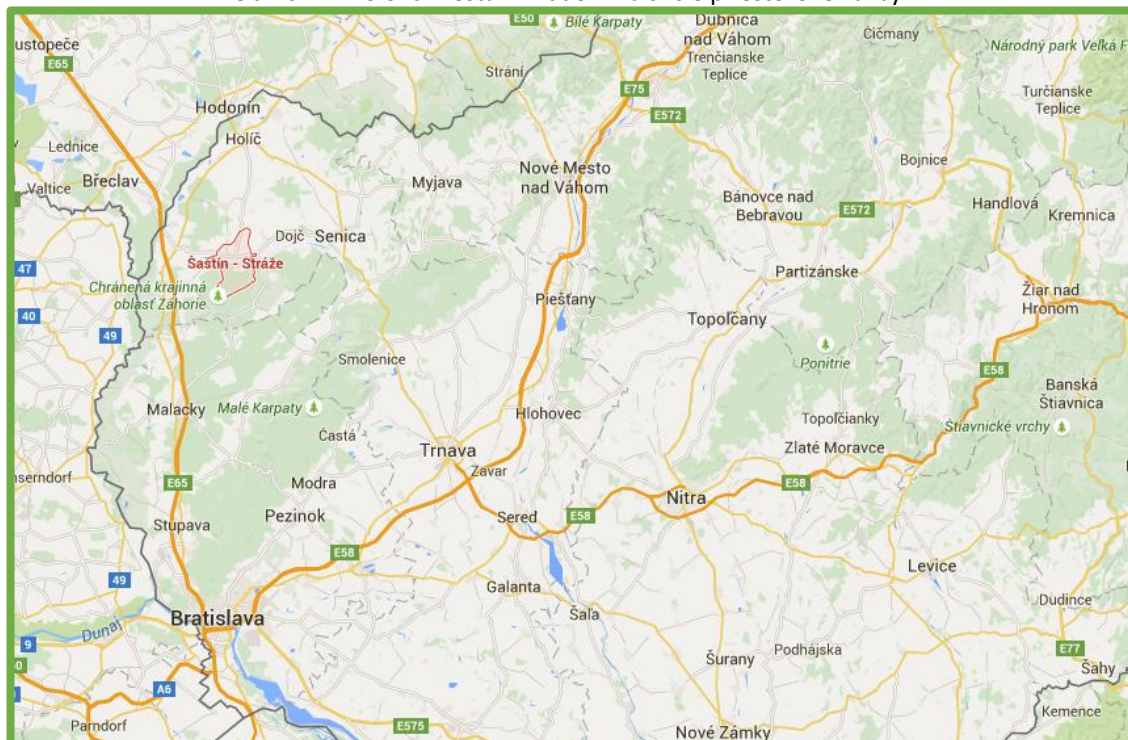
Od hraníc s Českou republikou je mesto vzdialené 16 km a od hraníc s Rakúskom 20 km.

Obr. č. 10: Poloha mesta Šaštín-Stráže



Zdroj: Google mapy

Obr. č. 11: Poloha mesta vzhľadom na širšie priestorové väzby



Zdroj: Google mapy

9. Doprava a dostupnosť územia

9.1. Cestná doprava

Z dopravnourbanistického hľadiska sú pre mesto Šaštín-Stráže najvýznamnejšie cesty II/500 a II/590. Cesta II/500 má v intraviláne územia úlohu zbernej komunikácie. Jednou z dopravných charakteristík tejto úrovne komunikácie je vedenie autobusových liniek prímestskej hromadnej dopravy.

Cesta II/590 má z pohľadu vnútrošidelnej dopravnej práce nižší význam. Základný komunikačný systém sídla Šaštín-Stráže dopĺňajú komunikácie nižších funkčných tried. Nadradenými zostávajú cestné regionálne ťahy orientujúce dopravné vzťahy do smerov Borský Svätý Jur a Borský Mikuláš.

9.2. Železničná doprava

Železničná doprava sa v meste Šaštín-Stráže dotýka nákladnej i osobnej dopravy. Železničná trať č. 116 (Kúty – Jablonica – Trnava) prechádza južným okrajom intravilánu časti

Šaštín. K vybaveniu územia dopravnou infraštruktúrou patrí i vlečkový systém. Tento je zapojený do systému železničnej dopravy vo východnej časti železničnej stanice Šaštín-Stráže. Vlečkový systém nadväzuje na priemyselné výrobné zariadenia.

9.3. Ďalšie typy dopravy

Celkový terén, rozmiestnenie urbanistických prvkov (bývanie, vybavenosť, práca, rekreácia) i relatívne ukludnený charakter dopravy v meste dáva predpoklady k významnejšiemu postaveniu cyklistickej dopravy ako jedného zo základných vnútrosídelných dopravných systémov. Na reálne a aktívne využívanie cyklodopravy je však potrebné vypracovať špecifický rozvojový dokument, ktorý definuje

konkrétne investičné, organizačné a technické opatrenia, s cieľom rozvoja cyklistickej infraštruktúry a zvýšenia podielu cyklistickej dopravy nielen v rámci rekreačnej dopravy, ale i v rámci pravidelných ciest za prácou.

Mesto Šaštín-Stráže sa tiež konfrontuje s nákladnou dopravou, či už vo forme tranzitnej alebo cieľovej dopravy. V meste a okolí sa nachádzajú priemyselné i poľnohospodárske podniky a väčšina nákladnej dopravy súvisí s týmito zariadeniami.

10. Prírodné podmienky

Rozloha šaštínsko-strážskeho územia predstavuje 41,95 km². Z nej má Šaštín 24,99 km² a Stráže nad Myjavou 16,96 km². Viac ako polovicu územia Šaštín-Stráží zaberá nížina, z ktorej v Strážach vystupuje pahorkatina. Nížina s Myjavskou nivou je súčasťou najsevernejšej, severozápadnej časti Záhorskej nížiny. Pahorkatina je juhozápadnou časťou Chvojnickej pahorkatiny, ktorá je podoblasťou Záhorskej nížiny.

Nadmorská výška je najvyššia v Strážach 256 m n. m. (Vínohrádky), najnižšia v Myjavskej nive, 165 – 170 m n. m. V Šaštíne smerom na juh nadmorské výšky kolíšu od 183 do 295 m n. m. Podklad šaštínsko-strážskeho územia tvoria usadené horniny mladých treťohôr (neocénu) v moriach a jazerách, ktoré vznikli po ustupujúcom mori vo vrchnom miocéne a tiež na súši na konci v štvrtohorách, kvartérne usadeniny, ktoré tvoria najväčšiu časť šaštínsko-strážskeho územia. V juhozápadnej časti Šaštína sú veľmi rozšírené na

veľkých súvislých plochách naviate nevápenité piesky.

Vodstvo

Vodstvo je v šaštínsko-strážskom území zastúpené riekou Myjavou, ktorá ním preteká v dĺžke cca 6 km. Je to vrchovinovo-nížinná rieka. Pramení v Bielych Karpatoch blízko Veľkej Javoriny (970 m n. m.). Odvodňuje teda juhozápadný úsek Bielych Karpát. Na území Šaštín-Stráží odvodňuje juhozápadnú časť Chvojnickej pahorkatiny (Bzovecký potok, Starú Myjavu a Smolinský potok) a severozápadnú časť Záhorskej nížiny (Ságelský potok, Šaštínsky potok, prietochný potok rybníka a Kuklovský potok). Myjava je najväčším najvodnatejším ľavostranným prítokom Moravy, ktorá patrí povodiu Dunaja a Dunajom k úmoriu Čierneho mora. Niva Myjavy je široká približne 2000 – 2300 m. Koncom 60. a začiatkom 70. rokov Myjavu zregulovali v novom toku, ktorý tečie približne stredom Šaštína-Stráží.

Okrem uvedených prítokov Myjavy tu nachádzame malé, v letných horúčavách vysychajúce potôčky. Na juhozápadnom okraji Šaštína sa nachádza päť jazier, bagrovísk po vyťaženom piesku. Južne od Baziliky sú dva rybníky. Tieto vybudovali paulíni, ktorým slúžili na chov rýb, ich hlavného pokrmu. Vodné plochy majú výmeru 1 820,31 m².

Pôda

Pôdy v súčasnosti nachádzame na území Šaštína-Stráží v týchto typoch: nivné, glejové a regosoly na pieskoch. Sú vyvinuté v Myjavskej nive. Pozdĺž nivy sú lužné pôdy, čiernice a gleje. Podľa základných zrnitostných

Flóra

Súčasný stav rastlinnej pokrývky územia Šaštína-Stráží môžeme charakterizovať skupinou porastov viac-menej prirodzených a kultúrnych lesov. Lesy z celkovej plochy rozlohy územia Šaštína-Stráží (41,95 km²) zaberajú plochu 18,83 km² (v časti Šaštín – 17,49 km² a v časti Stráže – 1,34 km²). So šaštínskym lesom sa spája tiež chránená časť lesa na juhozápadnom okraji Šaštína – Jubilejný les, rozprestierajúci sa na ploche 0,16 km². Z drevín je v lese na

Fauna

Geologická stavba, charakter klímy, povrchová pestrosť a vegetačný kryt podmienili vznik zaujímavých skladby živočíšnych spoločenstiev. Na skalách a zrúcaninách hradov hniezdi dravé vtáctvo. Známý je myšiak hôrny, jastrab veľký a sokol rároh. Na lúkach a pasienkoch žije niekoľko druhov

V Strážach v šesťdesiatych rokoch navrtali termálnu vodu, ktorá sa však doposiaľ nevyužíva, pretože obsahuje veľké množstvo síry a je veľmi horúca. V kláštornej záhrade je artézská studňa. Táto studňa zásobovala pred vybudovaním vodovodu z Malých Karpát značnú časť Šaštína.

kategórií a zamokrenia, sa na území mesta nachádzajú tieto pôdne druhy: piesočnatý, piesočnato-hlinitý, hlinitý a zamokrené pôdy. Z hľadiska bonity pôdy sú v nive Myjavy produkčné, v juhozápadnej časti Stráží málo produkčné a zlé lesné pôdy.

území Šaštína-Stráží zastúpená najmä borovica lesná (*Pinus silvestris*), cca 70 %, ktorá tvorí súvislé porasty. Ďalej je to dub letný (*Quercus robur*) na 20 % a ostatné dreviny: agát biely (*Robinia pseudoacacia*), jelša lepkavá (*Alnus glutinosa*), breza bradavičná (*Betula pendula*), ktoré spolu tvoria 10 % a iné. Z celkovej výmery lesov má 85 % lesa hospodársky význam. Asi 1 % tvoria lesy osobitného určenia (rezervácia, rekreácia) a cca 14 % lesov má ochrannú, najmä pôdoochrannú funkciu.

kobyliiek, koníkov a mravcov. Pre jaskyne je typická špecifická jaskynná fauna, z ktorej sú najznámejšie netopiere. V horách sú hojne zastúpené plazy, najmä jašterice a užovky. Záhorská nížina, ktorú tvoria rozsiahle polia, rovinné lesy, vlhké lúky a močiare, je domovom väčších a menších cicavcov. Hojne sa tu

vyskytuje zajac poľný, potkan obyčajný a myš domová. Na borovicové lesy, ktoré sú pre Záhorie typické, sa tiež viažu niektoré charakteristické druhy živočíchov, ako sú napríklad mravcolevy. Zo živočíšnych druhov typických pre stepnú oblasť a oblasť listnatých lesov tu žije hvizdák veľký, tchor stepný, beluša malá a chocholačka vrkočatá. Vo vlhkejších oblastiach žije diviacia zver a na prechode pohorí do nížin danielia, jelenia a srnčia zver. Zo šeliem sa na Záhorí vyskytuje líška a kuna obyčajná,

z vodného vtáctva tu hniezdi sliepočka zelenonohá a kačica divá, v lete sem zalietajú aj volavky. Z bohatstva fauny riek a potokov treba spomenúť viaceré druhy vodného hmyzu a rýb (pstruh, kapor, belica, zubáč, ostriež). Z chránených živočíchov na Záhorí žije sýkorka chocholatá, korytnačka močiarna, blatniak tmavý, ležiak obyčajný a svrčiak slávikovitý. Z mäkkýšov je to zebrovka stepná, z pavúkov najväčší druh na Slovensku – strehúň škvrnitý. Bohato sú zastúpené motýle a chrobáky.

Klimatické pomery

Základný klimatický typ na Záhorí, a teda aj v meste Šaštín-Stráže, je nížinná klíma – v západnej časti teplá, vo východnej prevažne teplá. Teploty v lete sú vo východnej časti územia nižšie ako v západnej časti, je tu vyšší úhrn zrážok a vyšší počet dní so snehovou pokrývkou a snežením. Záhorská nížina patrí do teplej a

mierne suchej oblasti, severná a východná časť smerom k pohoriam do mierne vlhkej oblasti s miernou zimou. Priemerné ročné teploty vzduchu dosahujú hodnotu 9,5 °C, priemerné júlové teploty 20 °C a priemerné januárové teploty – 1,9 °C. Počet dní so snehovou pokrývkou sa pohybuje v rozmedzí 30 a 40.

11. Využitie zeme

Z celkového pohľadu na krajinu Šaštín-Stráží môžeme vidieť mieru využitia pôdy a účel jej využívania. Poľnohospodárska pôda tvorí 42,2 % z celkovej výmery územia a nepoľnohospodárska až 57,8 %. Z nepoľnohospodárskej pôdy najväčšiu časť tvoria práve lesné pozemky (77,2 % z nepoľnohospodárskej pôdy). Lesná krajina zahŕňa hospodársky les, potom účelové lesy z hľadiska ich významu, nakoniec trvalé trávne porasty. Väčšinu lesného fondu (61,89 %) vlastní LESY SR š. p. Banská Bystrica, odštepny závod Šaštín-Stráže. Ostatná plocha lesa je vo vlastníctve

urbárov v Šaštíne, urbáru Stráže, súkromných vlastníkov, Mestského úradu Šaštín-Stráže a rímskokatolíckej cirkvi.

V časti Záhorskej nížiny je územie Šaštína charakterizované ako ražná poľnohospodárska krajina, na Chvojnickej pahorkatine, v Strážach, ako kukurično-lucernovo-pšeničná poľnohospodárska krajina.

V katastrálnom území mesta Šaštín-Stráže je právne zaevidovaných 17,7 km² poľnohospodárskej pôdy, čo z celkovej výmery predstavuje 42,2 %. Túto pôdu obhospodarujú tieto poľnohospodárske subjekty:

- Agropartner, s. r. o., Plavecké Podhradie
- PD Smolinské
- PD Belá-Dulice

- fyzické osoby, ktoré hospodária na vlastných alebo náhradne vymeraných pozemkoch.

Tab. č. 16: Zložky využitia zeme

Zložky využitia zeme		ha	v %
Poľnohospodárska pôda – spolu		1769,73	42,2
Z toho	Orná pôda	1601,74	90,5
	Vinice	10,56	0,6
	Záhrady	65,24	3,7
	Ovocné sady	-	
	Trvalé trávnaté porasty	92,18	5,2
Nepoľnohospodárska pôda – spolu		2425,20	57,8
Z toho	Lesné pozemky	1872,76	77,2
	Vodné plochy	86,58	3,5
	Zastavané plochy a nádvoría	231,84	9,6
	Ostatné plochy	234,02	9,7
Celková výmera		4194,93	100

Zdroj: ŠÚ SR, 2020

12. Životné prostredie

12.1. Kvalita ovzdušia, podzemných a povrchových vôd

V meste Šaštín-Stráže sa nachádzajú energetické zdroje, pri ktorých sa sleduje emisné znečisťovanie, pričom patria medzi stredné zdroje znečistenia. Na území mesta Šaštín-Stráže sa nenachádzajú žiadni významní odberatelia povrchových či podzemných vôd. Povrchové vody v širšom dotknutom území patria do čiastkového povodia rieky Myjava. Kvalita povrchovej vody Myjava je po celej dĺžke ovplyvňovaná vypúšťanými odpadovými vodami. Profil vôd pod Myjavou vykazuje zhoršenie kvality vo všetkých skupinách ukazovateľov na IV.–V. triedu. V profile Jablonica, pod sútokom s Brezovským potokom (III.–V. trieda), dosahuje II.–V. triedu (II. – ťažké kovy; IV. – kyslíkový režim, dopĺňujúce chemické ukazovatele,

biologické a mikrobiologické ukazovatele; V. – základné chemické ukazovatele). Okrem vypúšťaných odpadových vôd sa na zhoršení kvality povrchového toku Myjava podieľajú hospodárske dvory poľnohospodárskych podnikov a plošné zdroje znečistenia – splachy z poľnohospodársky využívaných pozemkov. Chemické zloženie podzemných vôd je podmienené petrograficko-mineralogickým a granulometrickým zložením sedimentov, oxidačno-redukčnými a termodynamickými podmienkami. Podzemné vody najvyššieho neogénu vykazujú takmer neutrálnu reakciu (pH – 7,09), podľa obsahu rozpustených látok (662,0 mg.l-1; limit – 1 000 mg.l-1) je možné tieto podzemné vody zaradiť do skupiny stredne tvrdých vôd.

Malými, ale nie nezanedbateľnými bodovými zdrojmi znečistenia sú individuálne výuste zo septikov do miestnych tokov Myjava,

Šaštínsky potok, atď., do cestných rigolov v území bez verejnej kanalizácie.

12.2. Chránené územia

Katastrálne územie mesta Šaštín-Stráže, patrí do veľkoplošného chráneného územia Chránenej krajinej oblasti (CHKO) Záhorie.



Obr. č. 12: CHKO Záhorie
Zdroj: www.tourismbratislava.sk

Do CHKO Záhorie s celkovou výmerou 27 522 ha zasahuje kataster mesta plochou 1417 ha. CHKO Záhorie v záujmovom území tvorí súvislý krajinný celok pieskových dún a presypov s riedkou riečnou sieťou. Zaplavované nívne lúky nemajú v súčasnosti svojou rozsiahlosťou na Slovensku obdobu. Lúky sú harmonicky rozprestreté v susedstve s lužnými lesmi a členité hranice lesov s lúkami sú husto pretkané sieťou starých ramien, riečnych jazier a sezónnych

mokradí. Toto prostredie vytvára vhodné životné podmienky pre veľkú škálu rastlinných a živočíšnych druhov. Toto územie s početnými mŕtvymi riečnymi ramenami tvorí jedinečné prostredie a zónu ticha pre mnohé vzácne a chránené druhy živočíchov, ako sú bocian čierny, bocian biely, čajka smejivá, volavka popolavá, kačica divá, labute, trsteniariky a ďalšie. Z rastlinstva veľmi pôsobivo vyznieva niekoľko štvorcových kilometrov veľký koberec plamienka celistvolistého.

Sieť maloplošných chránených území je zastúpená chráneným areálom (CHA) Jubilejný les. Toto územie bolo vyhlásené z dôvodu ochrany historického lesného parku vysadeného pri príležitosti vyhlásenia Československej republiky v roku 1918. V centrálnej časti územia je umiestnený pamätný kameň. CHA Jubilejný les má výmeru 17,98 ha. Do katastra mesta Šaštín-Stráže zasahujú tiež nasledovné územia európskeho významu siete NATURA 2000: Vanišovec, Šaštínsky potok, Gazarka, Zelienska.

13. Cestovný ruch

Cestovný ruch je v meste Šaštín-Stráže rozvinutý najmä vďaka pútnickej tradícii a existencii sakrálnych pamiatok. Pre milovníkov prírody a vodných športov je atraktívne

rekreačné stredisko Gazárka. Počas roka do mesta zavítajú návštevníci aj s cieľom vyžitia na športových či kultúrnych akciách, ale tiež slávnostiach organizovaných Mikro-regiónom Šaštínsko.

Koncepcia cestovného ruchu

Koncepcia cestovného ruchu bola vypracovaná v roku 2019. Na základe analýzy a dotazníkového prieskumu medzi obyvateľmi mesta Šaštín – Stráže, boli identifikované hlavné silné a slabé stránky, príležitosti a ohrozenia v rámci rozvoja cestovného ruchu v meste. Základná vízia pre rozvoj cestovného ruchu v meste Šaštín-Stráže v najbližších piatich rokoch je „Vytvoriť z mesta atraktívne prostredie pre všetky segmenty klientely v cestovnom ruchu“. K naplneniu tejto vízie je nevyhnutné splniť nasledovné opatrenia:

1. Revitalizovať rekreačné stredisko Gazárka a príľahlý autokemping
2. Revitalizovať a upraviť historické jadro mesta
3. Vytvoriť nové produktové línie v cestovnom ruchu pre rôzne segmenty klientely
4. Nastaviť prostredie pre spoluprácu hlavných aktérov v cestovnom ruchu v meste
5. Vytvoriť opatrenia na elimináciu tzv. „šedej ekonomiky“.

História pútnictva

V roku 1564 Angelika Bakičová, manželka grófa Imricha Czobora, majiteľa šaštinského panstva, dala zhotoviť sochu Sedembolestnej, ako splnenie sľubu za vyslyšanie v rodinných trápeniach. Angelika prosila o pomoc Sedembolestnú práve pri jej obraze. Sochu uložili k verejnej účte do trojhrannej kaplnky, ktorá tu stojí podnes. Ľud si ju veľmi uctieval a stalo sa mnoho zázračných uzdravení na tele i na duši. Preto sa začalo s ich

vyšetrovaním. Dňa 25. augusta 1732 sochu preniesli do loretánskej kaplnky pri šaštínskome kostole na námestí. Ostrihomský arcibiskup Imrich Eszterházy ustanovil vyšetrovaciu komisiu na čele s ostrihomským kanonikom Jurajom Agnelym, šaštínskym rodákom. Komisia preskúmala 726 zázračných prípadov, ktoré znovu prešetrila komisia v Bratislave. Dňa 10. novembra za účasti mnohých duchovných a 20 tisíc pútnikov slávnostne vyhlásili sochu za zázračnú a znova uložili do trojhrannej kaplnky. Vtedy sa na tomto mieste slúžila po prvý raz svätá omša. Sochu zverili do opateru šaštínskemu farárovi Jánovi Schonovi.

Obr. č. 13: Socha Sedembolestnej Panny Márie
Zdroj: www.bazilika.sk



V roku 1733 provinciál radu Paulínov, František Rosa, vymohol, aby socha prešla pod ich opateru. Paulíni prišli do Šaštína a podujali sa postaviť pútnický chrám a kláštor. 16. júla 1736 bola posviacka základného kameňa. Začali sa stavebné práce pod vedením Jána Damianiho, staviteľa z Viedne. Neskôr stavbu viedol Matej Vépy. Stavba bola dokončená v roku 1748. Chrám maľoval v roku 1757 Jean Joseph Chamant krásnymi freskami

na strope a nad bočnými oltármi. Neskôr pokračuje vnútorná výzdoba chrámu podľa návrhu Františka Antona Hildebranta, cisárskeho staviteľa, ktorý navrhol aj stavbu hlavného oltára z červeného mramoru a celého priečelia chrámu. Celá stavba bola financovaná zo zbierok prostého ľudu a s príspevím cisárovnej Márie Terézie. Dňa 12. augusta 1762 za účasti ostrihomského arcibiskupa Barkóczyho, cisárovnej Márie Terézie a jej manžela Františka Lotrinského, mnohých duchovných a tisícov

Obr. č. 14 : Bazilika Sedembolestnej Panny Márie
Zdroj: www.bazilika.sk

pútnikov bola vysviacka chrámu a 15. augusta slávnostné prenesenie sochy na hlavný oltár. Neskôr bol postavený organ s 25 variáciami a kazateľnica. Oltárne obrazy maľoval Ján Lukáč Kracker. V roku 1786 cisár Jozef II. zrušil rehoľu Paulínov, ktorých bolo v Šaštíne 17. Chrám prešiel pod správu šaštinského farára – dekana Jakuba Schneidera a štyroch kaplánov.

V roku 1864 sa konala oslava tristoročného výročia uctievania sochy Sedembolestnej v Šaštíne. Kríže na veže slávnostne vytiahli 26. júna 1864. Celý chrám zrenovovali. Ešte toho roku sa 8. septembra konala veľká slávnosť, pri ktorej ostrihomský arcibiskup, kardinál Ján Scitovský, korunoval sochu zlatými korunami, ktoré posvätil pápež Pius IX. Slávnosti sa zúčastnilo 300 duchovných a vyše 120 tisíc pútnikov. Trnavský biskup Dr. Pavol Jantausch 8. septembra 1924 rozhodol, aby prišli do Šaštína saleziáni – synovia Don Bosca. Opravili starý farský kostol na námestí, ktorý bol 150 rokov sýpkou. Zasvätili ho svojmu zakladateľovi sv. Jánovi Boscovi. Dňa 2. apríla 1927 sv. Otec

Pius XI. Dekrétom “Celebre apud Slovaccham gentem” vyhlásil Sedembolestnú Pannu Máriu za patrónku Slovenska a 22. mája to slávnostne vyhlásil za účasti 3 biskupov a 40 tisíc pútnikov. V roku 1928 bola posviacka veľkého národného zvona Sedembolestnej, ktorého hmotnosť je 4 745 kg. Dňa 14. apríla 1950 boli zo Šaštína násilne vyhnaní Saleziáni a správa prešla do rúk diecéznych kňazov. Na jeseň toho roku bol dohotovený organ, ktorý má v súčasnosti 120 registrov, 5 manuálov, tri hracie stoly a 5 500 píšťal. Pútnici aj napriek prekážkam navštevovali pútnický chrám. Od roku 1968 znova faru spravujú otcovia Saleziáni.



Obr. č. 15: Korunovácia sochy Sedembolestnej Panny Márie pápežom Jánom Pavlom II.
Zdroj: www.bazilika.sk

Počas Mariánskeho roka 1987 baziliku navštívila Matka Tereza z Kalkaty a nový trnavský biskup, terajší arcibiskup-metropolita Slovenska Mons. Ján Sokol. Koncom februára 1990 prichádzajú znova do Šaštína Saleziáni a pod vedením farára-dekana Jána Malženického pokračuje oprava baziliky. Dňa 9. mája toho roku sa tu koná prvá celonárodná púť pre všetkých duchovných Slovenska, ktorej sa zúčastnilo 900 kňazov za účasti všetkých biskupov Slovenska a mnohých veriacich. Dňa 22. apríla sv. Otec Ján Pavol II. pri ceste vrtuľníkom zvlášť pozdravil Sedembolestnú zakrúžením nad bazilikou a pri homílii sľúbil, že príde na púť. Potom

nasledovala za účasti veľkého počtu veriacich Svätodušná púť na prelome mája a júna. Od roku 1991 pokračovali renovačné práce vnútra baziliky: nová elektrická inštalácia, nové ozvučenie, úprava oltára a presbytéria, úprava sakristie, účelné temperovanie baziliky, obnova dlažby a dokončenie mariánskeho múzea pri bazilike. V tomto roku bolo v budove kláštora (znovu) založené cirkevné katolícke chlapčenské internátne Gymnázium Jána Bosca.

Od roku 2007 okrem 2 tradičných pútí (Národná púť – sviatok Sedembolestnej Panny Márie, 15. 9. a Svätodušná, Turična púť – slávnosť Zoslania Ducha Svätého), začínajú vznikať tematické púte:

- Púť zaľúbených: februárový víkend v blízkosti sviatku sv. Valentína (14. február)
- Púť mužov: 1. sobota po Nedeli Zmŕtvychvstania
- Púť miništrantov: sobota v blízkosti 6. mája (sviatok sv. Dominika Sávia, patróna miništrantov)
- Púť mamičiek v požehnanom stave: Deň matiek (2. májová nedeľa)

Dňa 1. júla 1995 Šaštín a Baziliku navštívil pápež bl. Ján Pavol II., počas svojej druhej pastoračnej návštevy Slovenska.



- Odpustová púť gréckokatolíkov bratislavskej eparchie: sviatok Presvätej Bohorodičky Spolutrpiteľky (spomienka Nepoškvrneného srdca Panny Márie – sobota po slávnosti Najsvätejšieho Srdca Ježišovho)
- Púť motorkárov: posledná júnová sobota
- Púť ružencových bratstiev: sobota v blízkosti sviatku Ružencovej Panny Márie (7. október)
- Púť nalomených srdc (rozvedení, manželstvá a rodiny v kríze): október



Obr. č. 16: Národná púť

 Zdroj: www.mestosastinstraze.sk

Zoznam pamiatok

Národné kultúrne pamiatky evidované v Ústrednom zozname pamiatkového fondu Slovenskej republiky:

- Kláštor paulínov, Kláštorné námestie (pozostáva zo 7 pamiatkových objektov):

1. Kláštor paulínov (neskorobaroková stavba s presahom do klasicizmu, z roku 1764)
2. Rímsko-katolícky pútny kostol – Bazilika minor zasvätená Sedembolestnej Panne Márii (monumentálna stavba kostola z obdobia neskorého baroka a

klasicizmu, z roku 1764 – dvojvežová stavba previazaná architektonicky s priečelím budovy kláštora, ktorého krídla sa dispozične viažu na štvorcové nádvorie objektu)

3. Kaplnka – na severnej strane kostola (menšia trojhranná baroková stavba zo 17. storočia, pôvodné umiestnenie originálu pútnickej sochy Šaštínskej Panny Márie)
4. Hospodárska budova – situovaná vedľa hlavnej cesty
5. Stĺp s plastikou piety – pred kostolom (kamenná plastika z konca 19. storočia)
6. Stĺp so súsoším sv. Trojice (neskorobarokový trojičný stĺp z 18. storočia)
7. Areál Kláštora paulínov



Obr. č. 17: Kláštorňý komplex Pulínov
Zdroj: Stanislav Doronenko

- Kaštieľ – budova bývalej kartúnovej továrne (tzv. starý kaštieľ z 1. polovice 17. storočia, adaptovaný v 18. a 19. storočí na továrenské účely – kartúnka, neskôr cukrovar, technická pamiatka)
- morový stĺp s plastikou piety (ľudová rustikálna plastika)

Pamiatkové objekty s kultúrnou a historickou hodnotou:

- Rímsko-katolícky kostol – v niekdajších Strážach (s príkostolným cintorínom, postavený v roku 1739 na mieste staršej gotickej stavby kostola – na cintoríne situované kamenné a drevené kríže – napr. rezbársky drevený kríž so strieškou z roku 1882, pred kostolom umiestnená kalvária s kaplnkami, s reliéfnymi motívmi krížovej cesty, spolu s tromi kamennými krížmi)
- Rímsko-katolícky farský kostol – v niekdajšom Šaštíne (pôvodne gotická sakrálna stavba

- prestavaná a zbarokizovaná v roku 1685)
- Kalvária (súbor 14 malých pilierových stavieb s výklenkami analogických objektu božej muky, na terase súsošie Ukrižovania, pod ním postavy Márie a sv. Jána)
- synagóga – v tzv. starom Šaštíne (stavba z roku 1852, s prestavbou priečelia v závere 19. storočia)
- prícestný kríž

Obr. č. 18: Synagóga
Zdroj: www.mestosastinstraze.sk



- na Štefánikovej ulici (z roku 1910)
- kamenné plastiky (Immaculata a sv. Floriána a Vavrince situované na hlavnom námestí)
- kaplnka na Gazárke

- drevený kríž s plastikou Krista – na Gazárke

- kaplnka sv. Jána Nepomuckého

Rekreačné stredisko

Pre turistov mesta Šaštín-Stráže je atraktívne tiež rekreačné stredisko Gazárka. Toto rekreačné stredisko sa nachádza v blízkosti železničnej trate v prostredí krásnych borovicových lesov.



Obr. č. 19: Rekreačné stredisko Gazárka
Zdroj: www.mestosastinstraze.sk

Gazárka pozostáva z piatich jazier, ktoré vznikli po vyťažení piesku. Sú využívané na rekreáciu a rybolov. Jazerá ponúkajú oddych na upravených pieskových plážach s pozvoľným prístupom do vody. Letná sezóna začína v máji a končí v septembri. Jazerá obklopujú krásne a zdravé borovicové a dubové porasty, ktoré sú rajom hubárov a zberačov lesných plodín. Turistov a cykloturistov lákajú lesné cesty a chodníky, pomocou ktorých sa zoznámia so zaujímavosťami blízkeho i vzdialenejšieho okolia. Novovybudovaný náučný chodník umožňuje spoznať krásu tejto prírody.

Ubytovacie a stravovacie služby

V meste Šaštín-Stráže poskytujú návštevníkom i obyvateľom mesta prevádzky:

- Ubytovanie u Havlíčkov (penzión v centre mesta, zariadené apartmány s kuchyňou)
- Penzión Gazarka (ubytovanie v penzióne pri jazere Gazárka)
- Laguna Bar Restaurant (ubytovanie v centre v dvojposteľových izbách, reštaurácia)
- Ubytovanie TJ Slovan Šaštín-Stráže

- Rekreačné stredisko Gazárka (ubytovanie v chatkách, možnosť stanovania, reštaurácia, bufety, športové ihriská)
- Villa Anna.

A.III Zhodnotenie súčasného stavu územia

14. SWOT analýza a syntéza výsledkov

SWOT analýza (Strong points, Weak points, Opportunities, Threats) kompletizuje a zoraďuje vnútorné silné a slabé stránky, vonkajšie príležitosti a ohrozenia podľa dôležitosti. SWOT analýza je východiskom pre formulovanie stratégie, ktorá vznikne ako súlad medzi vnútornými vlastnosťami a vonkajším prostredím. Ide najmä o vzájomné porovnávanie vnútorných silných a slabých stránok mesta a možností a ohrození, ktoré pôsobia na ďalší rozvoj územia z vonkajšieho prostredia.

Tab. č. 17: SWOT analýza

Silné stránky	Slabé stránky
Obyvateľstvo	
<ul style="list-style-type: none"> • Mierny nárast počtu obyvateľstva • Prirodzený prírastok • Pokles nezamestnanosti • Veľký podiel odborne vzdelaného obyvateľstva 	<ul style="list-style-type: none"> • Starnutie obyvateľstva • Znižovanie podielu obyvateľstva v produktívnom veku • Prevyšujúci počet vystáhaných obyvateľov oproti prisťahovaným • Relatívne vysoký podiel obyvateľov dochádzajúcich za prácou • Menší záujem mladších generácií o záujmovú činnosť, kultúrne a športové aktivity
Občianska vybavenosť a technická infraštruktúra	
<ul style="list-style-type: none"> • Plná plynofikácia a vodovodná sieť v meste • Dostatočné zabezpečenie telekomunikačnými sieťami a internetovým pripojením • Realizácia separovaného zberu odpadov • Existencia zariadenia pre seniorov a ošetrovateľskej služby • Existencia zdravotného strediska s všeobecnými lekármi, odborníkmi a lekárňou • Existencia materskej a plnoorganizovanej základnej školy • Zvyšovanie počtu žiakov navštevujúcich materskú a základnú školu • Existencia gymnázia • Dostatočná vybavenosť službami pre 	<ul style="list-style-type: none"> • Nedostatočná kapacita a zlý technický stav materskej školy a základnej školy • Zrušenie gymnázia a chýbajúca úroveň stredoškolského vzdelávania • Absencia denného stacionára pre seniorov • Nezrekonštruovaná budova zdravotného strediska • Nezrekonštruovaná budova kultúrneho domu • Nezrekonštruovaná centrálna zóna mesta • Nedostatok detských ihrísk • Potreba rozšírenia kamerového systému v meste • Zlý technický stav verejného osvetlenia • Nedobudovaná kanalizačná sieť • Nedostatočné ekonomické a technické

obyvateľov mesta	podmienky na vybudovanie priemyselných zón
Samospráva	
<ul style="list-style-type: none"> • Stabilná hospodárska situácia mesta • Aktívna samospráva v snahe o získanie a využívanie externých finančných zdrojov – ako sú štátne dotácie, finančné zdroje EÚ a i. • Záujem samosprávy o plánovanie a rozvoj 	<ul style="list-style-type: none"> • Nepostačujúce technické vybavenie mestského úradu v oblasti IKT, nedostatočný počet a kvalita on-line služieb • Zastalé technické parametre a nedostatočné obsahové atribúty súčasnej www stránky mesta • Vysoký stupeň opotrebenia mestského majetku
Poloha a doprava	
<ul style="list-style-type: none"> • Výhodná poloha z hľadiska medzinárodnej spolupráce (s Českou republikou a Rakúskom) • Výhodná poloha z hľadiska blízkosti okresného mesta Senica 	<ul style="list-style-type: none"> • Absencia cyklistickej trasy • Zvýšená frekvencia nákladnej dopravy • Zanedbaná dopravná infraštruktúra v správe mesta • Nezrekonštruované zastávky SAD • Nedostatočný počet parkovacích miest
Prírodné podmienky, využitie územia a cestovný ruch	
<ul style="list-style-type: none"> • Výskyt vzácnych spoločenstiev fauny, flóry • Prítomnosť Chránenej krajinskej oblasti Záhorie • Existencia rekreačného strediska Gazárka • Existencia historických a sakrálnych pamiatok • Pútnicka tradícia • Dostatočné množstvo kultúrnych, športových a spoločenských podujatí v meste 	<ul style="list-style-type: none"> • Existencia čiernych skládok • Absencia oddychových zón • Nedostatočný počet plôch s estetickou zeleňou
Príležitosti	Ohrozenia
<ul style="list-style-type: none"> • Dobudovanie kanalizačnej siete • Rekonštrukcia a rozšírenie kapacity materskej školy • Rekonštrukcia centrálnej zóny mesta • Vybudovanie oddychovej zóny • Vybudovanie cyklotrasy • Centrálne integrovaná zdravotná starostlivosť • Dobudovanie učební • Zabezpečenie starostlivosti o seniorov a ŤZP • Maximálne získavanie a využívanie 	<ul style="list-style-type: none"> • Legislatívne a administratívne bariéry, ktoré obmedzujú rozvoj podnikania • Možné zvyšovanie nezamestnanosti • Nezáujem investorov o podnikanie v území • Odchod obyvateľov z mesta • Starnutie obyvateľstva • Znižovanie kvality životného prostredia zvýšenými aktivitami cestovného ruchu

<p>externých finančných zdrojov</p> <ul style="list-style-type: none"> • Zvyšovanie kompetencií samosprávy • Rozvoj spolupráce v širšom regióne s osobitným zreteľom na medzinárodnú spoluprácu • Rozširovanie vhodných lokalít pre výstavbu priemyselných zón • Zvýšený záujem o voľnočasové aktivity v prírode (turistika, beh, cyklistika) • Rozvoj turizmu vďaka existencii sakrálnych a historických pamiatok • Rekonštrukcia kultúrneho domu • Rozvoj turizmu vďaka CHKO Záhorie • Prírodný a kultúrno-historický potenciál pre rozvoj cestovného ruchu na regionálnej úrovni 	
---	--

15. Hlavné disparity a faktory rozvoja

Zo SWOT analýzy sa na základe najvýznamnejších silných stránok a príležitostí určujú hlavné faktory rozvoja, zo slabých stránok a ohrození naopak vyplývajú kľúčové disparity na skúmanom území. Určenie kľúčových disparít a hlavných faktorov rozvoja je nevyhnutné pre zabezpečenie čo najvyššej adresnosti programu hospodárskeho a sociálneho rozvoja a rozhodujúce pri definovaní stratégie a formulovaní programovej štruktúry.

Tab. č. 18: Hlavné faktory a disparity rozvoja

Hlavné faktory rozvoja	Hlavné disparity
<ul style="list-style-type: none"> • Prítomnosť chránenej krajinej oblasti • Pútnická tradícia • Výhodná poloha z hľadiska medzinárodnej spolupráce • Existencia historických a sakrálnych pamiatok • Cestovný ruch 	<ul style="list-style-type: none"> • Nedobudovaná kanalizácia • Nízka kapacita a zlý technický stav materskej škôlky a základnej školy • Zlý technický stav mestských budov • Existencia čiernych skládok • Nezrekonštruovaná centrálna zóna mesta • Zanedbaná dopravná infraštruktúra v práve mesta

Zdroj: Vlastné spracovanie

STEEP analýza

Okrem metódy SWOT, ktorá hodnotí vonkajšie a vnútorné faktory a na ich základe formuluje hlavné disparity a faktory rozvoja, sa v praxi používa aj STEEP analýza. Táto metóda hodnotí iba vonkajšie faktory (faktory globálneho prostredia) v týchto segmentoch: sociálne, technologické, ekonomické, ekologické, politické

faktory a faktory hodnôt obyvateľstva, pracovníkov samosprávy, podnikateľov v meste a ďalších zúčastnených strán. V prípade mesta Šaštín-Stráže boli identifikované nasledujúce faktory globálneho prostredia, ktoré ovplyvňujú budúci rozvoj mesta:

Tab. č. 19: STEEP analýza

Sociálne	Technologické	Ekonomické	Ekologické	Politické	Hodnoty
Zmeny populácie (prirodzený a migračný prírastok/úbytok)	Úroveň technológie poskytovateľa	Finančné zdroje rozpočtu (napr. dane)	Dopad aktivít obyvateľstva, samosprávy a podnikateľov v meste na ŽP	Politika vlády v oblasti samosprávy	Tímová spolupráca – ochota obyvateľov konštruktívne sa zapájať do vecí verejných
Zmeny postojov a správania obyvateľov	Dostupná technológia a využívaná technológia na MÚ	Výdavky plánované pri rozpočtovaní	Udržateľnosť, možnosti obnovy a tvorby ŽP	Legislatíva EÚ, národná legislatíva	Ochota pracovníkov samosprávy a ďalších relevantných úradov brať do úvahy návrhy občanov a spolupracovať s nimi
Zvyšovanie vzdelanostnej úrovne obyvateľstva	Technológia využívaná obyvateľmi, podnikateľmi	Náhle nevyhnutné a neplánované výdavky	Politika ŽP, recyklácia, nakladanie s odpadmi, energetická efektívnosť	Zmena vlády ako výsledok parlamentných volieb	Organizačná kultúra
Životný štýl obyvateľstva	Kontakt s obyvateľmi prostredníctvom technológie	Príchod nových podnikateľov do mesta	Podpora tvorby a ochrany ŽP zo strany samosprávy, vlády SR a EÚ	Zmena mestského zastupiteľstva ako výsledok komunálnych volieb	Osobné hodnoty obyvateľov, pracovníkov samosprávy, podnikateľov v meste

ČASŤ B – STRATEGICKÁ ČASŤ

16. Vízia územia

Vízia mesta Šaštín-Stráže predstavuje zhrnutie budúcej predstavy o meste, ktorá by sa mala dosiahnuť rozvojovými zámermi definovanými v stratégii rozvoja. Hlavným cieľom strategickej vízie je poskytnúť smer pre strategické plánovanie a pre implementáciu navrhnutých opatrení. Vízia tiež vykresľuje želanú budúcnosť osobám, ktoré v meste žijú, pracujú, navštevujú ho alebo v ňom podnikajú, resp. v ňom plánujú investovať. Súčasne strategické plánovanie a strategická vízia predstavujú dohovor medzi lokálnymi lídrami na prioritách budúceho rozvoja. Toto poslanie strategickej vízie sa najlepšie naplní vtedy, keď je jej obsah stručný, výrečný a pôsobivý v najširšom zmysle slova. Okrem motivácie má vízia aj marketingový, propagačný účel. Predáva daný región/lokalitu, predáva úsilie svojej komunity čeliť aktuálnym trendom a vytvárať lepšie podmienky pre regionálny rozvoj. Propaguje mesto vo svete, na úradoch a medzi partnermi, ale rovnaký význam má aj vnútorná propagácia, keďže zabezpečuje usporiadanie, identitu a spoločný účel činnosti rozvoja.

„Mesto Šaštín-Stráže je príjemné a bezpečné mesto ponúkajúce podmienky pre plnohodnotný a harmonický život miestneho obyvateľstva s modernou samosprávou, atraktívnym vzhľadom a kvalitným životným prostredím, poskytujúce kvalitné a dostupné služby, kvalitnú technickú a občiansku vybavenosť a priestor pre aktívne trávenie voľného času.“

17. Návrh stratégie rozvoja mesta

V súlade s platnou metodikou pre spracovanie PHRSR boli určené tri prioritné (kľúčové) oblasti rozvoja – hospodárska, sociálna a environmentálna, ktoré spolu prispievajú k dosiahnutiu vyššie uvedenej vízie. V rámci každej oblasti boli následne definované jednotlivé strategické ciele, ako aj konkrétne opatrenia slúžiace na naplnenie týchto cieľov. Ciele a opatrenia boli zvolené v záujme dosiahnutia vyváženého trvalo udržateľného rozvoja územia, pri rešpektovaní princípov regionálnej politiky a so zohľadnením vnútorných špecifik mesta.

Schéma č. 1: Schematické znázornenie vzťahu vízie a prioritných oblastí



Schéma č. 2: Schematické znázornenie vzájomného vzťahu prioritných oblastí, cieľov, opatrení a aktivít

1. Hospodárska oblasť:

- Opatrenie 1.1 - Rekonštrukcia a dostavba mestskej dopravnej infraštruktúry
 - Aktivita 1.1.1 - Dobudovanie a rekonštrukcia miestnych komunikácií
 - Aktivita 1.1.2 - Dobudovanie parkovísk v správe mesta
 - Aktivita 1.1.3 – Rekonštrukcia autobusových zastávok
- Opatrenie 1.2 - Rozvoj technickej infraštruktúry mesta
 - Aktivita 1.2.1 - Modernizácia a rozšírenie verejného osvetlenia
 - Aktivita 1.2.2 - Rozšírenie kamerového systému
- Opatrenie 1.3 - Rozšírenie občianskej vybavenosti
 - Aktivita 1.3.1 - Rekonštrukcia verejných priestranstiev
 - Aktivita 1.3.2 - Dobudovanie cyklistických a oddychových trás v katastri mesta
- Opatrenie 1.4 - Vytvorenie ekonomických a technických podmienok pre výstavbu priemyselných zón v meste
 - Aktivita 1.4.1 - Vypracovanie projektovej dokumentácie na vytvorenie priemyselných zón v meste

2. Sociálna oblasť:

- Opatrenie 2.1 - Rekonštrukcia a modernizácia mestských budov
 - Aktivita 2.1.1 - Rekonštrukcia a modernizácia budovy Materskej školy
 - Aktivita 2.1.2 - Rekonštrukcia a modernizácia budovy Základnej školy
 - Aktivita 2.1.3 - Rekonštrukcia a modernizácia kultúrneho domu
 - Aktivita 2.1.4 - Centram integrovanej zdravotnej starostlivosti v meste Šaštín-Stráže (CIZS)
 - Aktivita 2.1.5. - Budovanie a zlepšenie technického vybavenia odborných učební v Základnej škole
- Opatrenie 2.2 - Rozšírenie možností pre voľnočasové aktivity
 - Aktivita 2.2.1 - Výstavba nových a revitalizácia existujúcich detských ihrísk

3. Environmentálna oblasť:

- Opatrenie 3.1 - Podpora aktivít v oblasti zelenej infraštruktúry
 - Aktivita 3.1.1 - Revitalizácia mestskej zelene
- Opatrenie 3.2 - Riešenie problémov s nakladaním s odpadmi
 - Aktivita 3.2.1 - Skvalitnenie a modernizácia separácie komunálneho odpadu v meste
 - Aktivita 3.2.2 - Odstránenie čiernych skládok a bývalej skládky TKO na území mesta
- Opatrenie 3.3 - Vybudovanie kanalizačnej siete
 - Aktivita 3.3.1 - Dobudovanie kanalizačnej siete

Tab. č. 20: Tabuľka strategických cieľov a opatrení v rámci Hospodárskej oblasti

Vízia			
1. Prioritná oblasť - Hospodárska			
Cieľ:			
Zabezpečenie kvalitnej dopravnej, technickej a občianskej vybavenosti v meste			
Opatrenie 1.1 : Rekonštrukcia a dostavba mestskej dopravnej infraštruktúry	Opatrenie 1.2 : Rozvoj technickej infraštruktúry mesta	Opatrenie 1.3: Rozšírenie občianskej vybavenosti	Opatrenie 1.4: Vytvorenie ekonomických a technických podmienok pre výstavbu priemyselných zón v meste

V hospodárskej oblasti má mesto Šaštín-Stráže iba jeden cieľ, avšak tento cieľ je pomerne obsiahly. Ide o zabezpečenie kvalitnej dopravnej, technickej a občianskej vybavenosti. Na dosiahnutie tohto cieľa je potrebné, aby mesto realizovalo 4 vopred definované opatrenia.

Prvým opatrením je rekonštrukcia a výstavba mestskej dopravnej infraštruktúry, a teda dostavba a rekonštrukcia komunikácií v správe mesta, dostavba parkovísk v správe mesta a rekonštrukcia autobusových zastávok.

Druhé opatrenie zahŕňa rozvoj technickej infraštruktúry v meste, konkrétne rekonštrukciu a rozšírenie verejného osvetlenia a dobudovanie kamerového systému v meste.

Rozšírenie občianskej vybavenosti je ďalšie potrebné opatrenie, ktoré zahŕňa rekonštrukciu verejných priestranstiev, ako je úprava prostredia, vytvorenie oddychových zón, vytvorenie centrálnej zóny v meste, osadenie nových lavičiek, riešenie cyklystickej infraštruktúry, v tomto smere má mesto už jeden schválený projekt Spoznaj prihraničné kultúrne dedičstvá – od Šaštínskej baziliky k Nechorám.

Medzi opatrenia v hospodárskej oblasti patrí tiež riešenie ekonomických a technických podmienok pre vytvorenie priemyselných zón v meste a riešenie cyklystickej infraštruktúry prostredníctvom vybudovania cyklistických a oddychových trás v okolí mesta Šaštín-Stráže.

Tab. č. 21 : Tabuľka strategických cieľov a opatrení v rámci Sociálnej oblasti

Vízia	
2. Prioritná oblasť – Sociálna	
Cieľ: Zabezpečenie kvalitných služieb pre obyvateľov	Cieľ: Vytvorenie podmienok pre rozšírenie možností trávenia voľného času a zvýšenie kvality života v meste
Opatrenie 2.1 : Rekonštrukcia a modernizácia mestských budov	Opatrenie 2.2 : Rozšírenie možností pre voľnočasové aktivity

V rámci sociálnej oblasti mesto Šaštín-Stráže považuje za prioritné počas rokov 2015 – 2023 zabezpečiť kvalitné služby pre svojich obyvateľov a vytvoriť podmienky pre rozšírenie možností trávenia voľného času.

Kvalitné služby pre obyvateľov chce mesto zabezpečiť prostredníctvom rekonštrukcie a modernizácie mestských budov, konkrétne rekonštrukciou a pokračovaním v prebiehajúcich rekonštrukciách a modernizáciou materskej školy, základnej školy, kultúrneho domu a vybudovaním Centra integrovanej zdravotnej starostlivosti v meste Šaštín-Stráže (CIZS), na ktoré má mesto už schválené finančné prostriedky.

So zámerom naplniť druhý cieľ vytýčený v sociálnej oblasti má mesto v pláne realizovať výstavbu nových a revitalizáciu existujúcich detských ihrísk.

Tab. č. 22 : Tabuľka strategických cieľov a opatrení v rámci Environmentálnej oblasti

Vízia		
3. Prioritná oblasť - Environmentálna		
Cieľ: Zvýšenie kvality životného prostredia v meste		
Opatrenie 3.1 : Podpora aktivít v oblasti zelenej infraštruktúry	Opatrenie 3.2: Riešenie problémov s nakladaním s odpadmi	Opatrenie 3.3: Vybudovanie kanalizačnej siete

V environmentálnej oblasti sa bude mesto snažiť naplniť jeden konkrétny cieľ, a to zvýšenie kvality životného prostredia v meste.

Na priblíženie sa k tomuto cieľu mesto podporí aktivity v oblasti zelenej infraštruktúry, a teda revitalizuje mestskú zeleň.

Druhým opatrením naplňajúcim cieľ v environmentálnej oblasti je aktívne riešenie problémov s nakladaním s odpadmi. Toto opatrenie zahŕňa skvalitnenie a modernizáciu separácie komunálneho odpadu v meste, odstránenie čiernych skládok na území mesta a následnú sanáciu dotknutého znečisteného miesta.

Tretím opatrením je dobudovanie kanalizačnej siete.

ČASŤ C – PROGRAMOVÁ ČASŤ

Programová časť PHRSR mesta Šaštín-Stráže pozostáva z definície a popisu pripravovaných opatrení a aktivít, ktoré budú slúžiť ako podklad pre realizačnú a finančnú časť rozvojovej stratégie na obdobie rokov 2015 až 2023. V nasledujúcich tabuľkách sa nachádzajú zoznamy konkrétnych aktivít prislúchajúcich k jednotlivým opatreniam, pričom farebné odlišenie predstavuje príslušnosť opatrení a aktivít k jednotlivým oblastiam rozvoja.

Tab. č. 23: Tabuľka opatrení, projektov a aktivít v rámci Hospodárskej oblasti

Opatrenie	Projekt/Aktivita	Prioritná oblasť
Opatrenie 1.1 – Rekonštrukcia a dostavba mestskej dopravnej infraštruktúry	Aktivita 1.1.1 – Dobudovanie a rekonštrukcia miestnych komunikácií	Hospodárska oblasť – Dopravná infraštruktúra
	Aktivita 1.1.2 – Dobudovanie parkovísk v správe mesta	Hospodárska oblasť – Dopravná infraštruktúra
	Aktivita 1.1.3 – Rekonštrukcia autobusových zastávok	Hospodárska oblasť – Dopravná infraštruktúra
Opatrenie 1.2 – Rozvoj technickej infraštruktúry mesta	Aktivita 1.2.1 – Modernizácia a rozšírenie verejného osvetlenia	Hospodárska oblasť – Technická infraštruktúra
	Aktivita 1.2.2 – Rozšírenie kamerového systému	Hospodárska oblasť – Technická infraštruktúra
Opatrenie 1.3 – Rozšírenie občianskej vybavenosti	Aktivita 1.3.1 – Rekonštrukcia verejných priestranstiev	Hospodárska oblasť – Občianska infraštruktúra
	Aktivita 1.3.2 – Dobudovanie cyklistických a oddychových trás v katastri mesta	Hospodárska oblasť – Občianska infraštruktúra
Opatrenie 1.4 – Vytvorenie ekonomických a technických podmienok pre výstavbu priemyselných zón v meste	Aktivita 1.4.1 – Vypracovanie projektovej dokumentácie na vytvorenie priemyselných zón v meste	Hospodárska oblasť – Priemyselné zóny

Tab. č. 24: Tabuľka opatrení, projektov a aktivít v rámci Sociálnej oblasti

Opatrenie	Projekt/Aktivita	Prioritná oblasť
Opatrenie 2.1 – Rekonštrukcia a modernizácia mestských budov	Aktivita 2.1.1 – Rekonštrukcia a modernizácia budovy Materskej školy	Sociálna oblasť – Občianska vybavenosť
	Aktivita 2.1.2 – Rekonštrukcia a modernizácia budovy Základnej školy	Sociálna oblasť – Občianska vybavenosť

	Aktivita 2.1.3 – Rekonštrukcia a modernizácia kultúrneho domu	Sociálna oblasť – Občianska vybavenosť
	Aktivita 2.1.4 – Centrum integrovanej zdravotnej starostlivosti v meste Šaštín-Stráže (CIZS)	Sociálna oblasť – Občianska vybavenosť
	Aktivita 2.1.5 - Budovanie a zlepšenie technického vybavenia odborných učební v Základnej škole	
Opatrenie 2.2 – Rozšírenie možností pre voľnočasové aktivity	Aktivita 2.2.1 – Výstavba nových a revitalizácia existujúcich detských ihrísk	Sociálna oblasť – Voľnočasové aktivity

Tab. č. 25: Tabuľka opatrení, projektov a aktivít v rámci Environmentálnej oblasti

Opatrenie	Projekt/Aktivita	Prioritná oblasť
Opatrenie 3.1 – Podpora aktivít v oblasti zelenej infraštruktúry	Aktivita 3.1.1 – Revitalizácia mestskej zelene	Environmentálna oblasť – Zelená infraštruktúra
Opatrenie 3.2 – Riešenie problémov s nakladaním s odpadmi	Aktivita 3.2.1 – Skvalitnenie a modernizácia separácie komunálneho odpadu v meste	Environmentálna oblasť – Odpadové hospodárstvo
	Aktivita 3.2.2 – Odstránenie čiernych skládok a bývalej skládky TKO na území mesta	Environmentálna oblasť – Odpadové hospodárstvo
Opatrenie 3.3 – Vybudovanie kanalizačnej siete	Aktivita 3.3.1 – Dobudovanie kanalizačnej siete	Environmentálna oblasť – Technická infraštruktúra

Tab. č. 26 : Tabuľka ukazovateľov výsledkov a dopadov

Typ ukazovateľa	Názov ukazovateľa	Definícia	Informačný zdroj	Merná jednotka	Východisková hodnota/Rok	Cieľová hodnota/Rok	
					2015	2017	2023
1. PRIORITNÁ OBLASŤ – Hospodárska							
Aktivita 1.1.1 – Dobudovanie a rekonštrukcia miestnych komunikácií							
Výsledok	Dĺžka miestnych komunikácií	Celková dĺžka zrekonštruovaných miestnych komunikácií	Projektová dokumentácia	m	0	0	560

Výsledok	Miera napojenia na zrekonštruované miestne komunikácie	Počet napojených ulíc na zrekonštruované miestne komunikácie	Projektová dokumentácia	Počet	0	0	13
Dopad	Využívanie zrekonštruovaných miestnych komunikácií	Počet ľudí využívajúcich zrekonštruované miestne komunikácie ročne	Interná evidencia mesta	Počet	0	0	20 000
Aktivita 1.1.2 – Dobudovanie parkovísk v správe mesta							
Výsledok	Počet dobudovaných parkovísk	Celkový počet dobudovaných parkovísk v správe mesta	Interná evidencia mesta	Počet	0	0	7
Výsledok	Plocha dobudovaných parkovísk	Celková plocha dobudovaných parkovísk v správe mesta	Interná evidencia mesta	m ²	0	0	1800
Výsledok	Počet novovytvorených parkovacích miest	Celkový počet novovytvorených parkovísk v správe mesta	Projektová dokumentácia	Počet	0	0	180
Dopad	Využívanie dobudovaných parkovísk	Počet áut využívajúcich novovytvorené parkovacie miesta ročne	Interná evidencia mesta	Počet	0	0	50 000
Aktivita 1.1.3 – Rekonštrukcia autobusových zastávok							
Výsledok	Počet zrekonštruovaných autobusových zastávok	Celkový počet zrekonštruovaných autobusových zastávok	Projektová dokumentácia	Počet	0	1	1
Dopad	Počet ľudí využívajúcich autobusové zastávky	Celkový počet ľudí využívajúcich autobusové zastávky	Interná evidencia mesta	Počet	0	10 000	20 000
Aktivita 1.2.1 – Modernizácia a rozšírenie verejného osvetlenia							
Výsledok	Zmodernizované prvky verejného osvetlenia	Počet zmodernizovaných svetidiel	Svetelno-technická štúdia	Počet	0	0	503

Výsledok	Počet nových prvkov verejného osvetlenia	Celkový počet nových svetidiel	Svetelno-technická štúdia	Počet	0	0	196
Dopad	Využívanie verejného osvetlenia	Počet obyvateľov využívajúcich verejné osvetlenie ročne	Interná evidencia mesta	Počet	0	0	5200
Aktivita 1.2.2 – Rozšírenie kamerového systému							
Výsledok	Počet snímacích zariadení	Počet nainštalovaných snímacích zariadení kamerového systému	Technická štúdia	Počet	0	0	3
Výsledok	Monitorované priestranstvá	Počet verejných priestranstiev monitorovaných novovybudovaným kamerovým systémom	Interná evidencia mesta	Počet	0	0	3
Dopad	Znížená úroveň kriminality	Percento zníženia kriminality ročne	Interná evidencia mesta	Percento	0	0	30
Dopad	Využitie kamerových záznamov	Počet využitých dôkazových kamerových záznamov ročne	Interná evidencia mesta	Počet	0	0	150
Aktivita 1.3.1 – Rekonštrukcia verejných priestranstiev							
Výsledok	Plocha zrekonštruovaného priestranstva	Celková plocha zrekonštruovaného verejného priestranstva	Interná evidencia mesta	m ²	0	0	5 000
Výsledok	Plocha vytvorenej a upravenej centrálnej zóny mesta	Celková plocha vytvorenej a upravenej centrálnej zóny mesta	Interná evidencia mesta	m ²	0	0	5 000
Výsledok	Počet lavičiek	Počet novoosadených lavičiek na verejnom priestranstve	Interná evidencia mesta	Počet	0	0	50
Dopad	Plocha udržiavaného priestranstva	Celková plocha udržiavaného verejného priestranstva	Interná evidencia mesta	m ²	0	0	5 000

Dopad	Využívanie lavičiek	Počet ľudí využívajúcich nové lavičky na verejnom priestranstve ročne	Interná evidencia mesta	Počet	0	0	29 000
Aktivita 1.3.2 – Dobudovanie cyklistických a oddychových trás v katastri mesta							
Výsledok	Dĺžka vybudovaných cyklotrás	Celková dĺžka vybudovaných cyklotrás v katastri mesta	Projektová dokumentácia	m	0	0	5000
Dopad	Dĺžka udržiavaných cyklotrás	Celková dĺžka udržiavaných cyklotrás v katastri mesta	Projektová dokumentácia	m	0	0	15 000
Dopad	Využívanie cyklotrasy	Počet ľudí využívajúcich cyklotrasy ročne	Interná evidencia mesta	Počet	0	0	6000
Aktivita 1.4.1 – Vypracovanie projektovej dokumentácie na vytvorenie priemyselných zón v meste							
Výsledok	Vypracované projektové dokumentácie	Celkový počet vypracovaných projektových dokumentácií na vytvorenie priemyselných zón v meste	Interná evidencia mesta	Počet	0	0	2
Dopad	Vytvorené priemyselné zóny	Celkový počet novovytvorených priemyselných zón v meste	Interná evidencia mesta	Počet	0	0	2
2. PRIORITNÁ OBLASŤ – Sociálna							
Aktivita 2.1.1 – Rekonštrukcia a modernizácia budovy Materskej školy							
Výsledok	Plocha rekonštruovanej Materskej školy	Celková plocha rekonštruovanej časti Materskej školy	Projektová dokumentácia	m ²	0	0	450
Výsledok	Počet rekonštruovaných a modernizovaných tried	Počet rekonštruovaných a modernizovaných tried v Materskej škole	Projektová dokumentácia	Počet	0	0	4
Dopad	Plocha udržiavanej a ďalej modernizovanej budovy	Celková plocha udržiavanej a ďalej modernizovanej budovy Materskej školy	Projektová dokumentácia	m ²	0	0	450



Dopad	Využívanie priestorov Materskej školy	Počet detí navštevujúcich zrekonštruovanú a modernizovanú Materskú školu ročne	Interná evidencia mesta	Počet	0	0	105
Aktivita 2.1.2 – Rekonštrukcia a modernizácia budovy Základnej školy							
Výsledok	Plocha rekonštruovanej Základnej školy	Celková plocha rekonštruovanej časti a prístavby Základnej školy	Projektová dokumentácia	m ²	0	0	1255
Výsledok	Počet rekonštruovaných a modernizovaných tried	Počet rekonštruovaných a modernizovaných tried v Základnej škole	Projektová dokumentácia	Počet	0	0	15
Dopad	Plocha udržiavanej a ďalej modernizovanej budovy	Celková plocha udržiavanej a ďalej modernizovanej budovy Základnej školy	Projektová dokumentácia	m ²	0	0	1255
Dopad	Využívanie priestorov Základnej školy	Počet žiakov navštevujúcich zrekonštruovanú a modernizovanú Základnú školu ročne	Interná evidencia mesta	Počet	0	0	170
Aktivita 2.1.3 – Rekonštrukcia a modernizácia kultúrneho domu							
Výsledok	Plocha rekonštruovanej budovy	Celková plocha rekonštruovanej budovy kultúrneho domu	Projektová dokumentácia	m ²	0	0	540
Dopad	Plocha ďalej udržiavanej budovy	Celková plocha ďalej udržiavanej budovy kultúrneho domu	Projektová dokumentácia	m ²	0	0	540
Dopad	Využívanie priestorov rekonštruovanej budovy	Počet ľudí využívajúcich priestory rekonštruovaného kultúrneho domu ročne	Interná evidencia mesta	Počet	0	0	7 000
Dopad	Využívanie kultúrneho domu	Počet kultúrnych a spoločenských podujatí v zrekonštruovanom kultúrnom dome ročne	Interná evidencia mesta	Počet	0	0	120
Aktivita 2.1.4 – Centram integrovanej zdravotnej starostlivosti v meste Šaštín-Stráže (CIZS)							



Výsledok	Počet nových verejných budov	Celkový počet nových verejných budov	Interná evidencia mesta	Počet	0	0	1
Výsledok	Počet zdravotníckych pracovníkov v etablovaných CIZS:	Celkový počet zdravotníckych pracovníkov v etablovaných CIZS:	Interná evidencia mesta	Počet	0	0	22
Výsledok	Podlahová plocha nových verejných budov	Podlahová plocha nových verejných budov	Projektová dokumentácia	m ²	0	0	606,64
Výsledok	Počet nástrojov zabezpečujúcich prístupnosť pre osoby so zdravotným postihnutím	Počet nástrojov zabezpečujúcich prístupnosť pre osoby so zdravotným postihnutím	Projektová dokumentácia	Počet	0	0	7
Dopad	Využívanie priestorov novej budovy	Počet ľudí využívajúcich priestory CIZS	Interná evidencia mesta	Počet	0	0	11 000
Aktivita 2.1.5. - Budovanie a zlepšenie technického vybavenia odborných učební v Základnej škole							
Výsledok	Počet vybudovaných odborných učební	Celkový počet vybudovaných odborných učební	Interná evidencia mesta	Počet	0	0	3
Aktivita 2.2.1 – Výstavba nových a revitalizácia existujúcich detských ihrísk							
Výsledok	Novovybudované detské ihriská	Počet novovytvorených detských ihrísk	Interná evidencia mesta	Počet	0	0	2
Výsledok	Revitalizované existujúce detské ihriská	Počet revitalizovaných existujúcich detských ihrísk	Interná evidencia mesta	Počet	0	0	5
Dopad	Využívanie detských ihrísk	Počet detí využívajúcich detské ihriská ročne	Interná evidencia mesta	Počet	0	0	25 000
3. PRIORITNÁ OBLASŤ – Environmentálna							
Aktivita 3.1.1 – Revitalizácia mestskej zelene							
Výsledok	Novovysadená zeleň	Počet prvkov novovysadenej mestskej zelene	Projektová dokumentácia	Počet	0	400	800

Výsledok	Plocha zelene	Plocha revitalizovanej mestskej zelene	Projektová dokumentácia	m ²	0	1500	3000
Dopad	Udržiavaná zeleň	Plocha udržiavanej mestskej zelene	Interná evidencia mesta	m ²	0	25 000	25 000
Aktivita 3.2.1 – Skvalitnenie a modernizácia separácie komunálneho odpadu v meste							
Výsledok	Počet zakúpenej technológie	Počet zakúpenej modernej technológie na separáciu odpadov	Interná evidencia mesta	Počet	0	Bude doplnené	Bude doplnené
Výsledok	Množstvo vyseparovaného odpadu	Celkové množstvo vyseparovaného odpadu ročne	Interná evidencia mesta	t	0	200	250
Aktivita 3.2.2. – Odstránenie čiernych skládok a bývalej skládky TKO na území mesta							
Výsledok	Odstránené nelegálne skládky	Počet odstránených čiernych skládok v meste	Interná evidencia mesta	Počet	0	2	4
Výsledok	Objem odpadu	Objem odstráneného odpadu z čiernych skládok v meste	Interná evidencia mesta	m ³	0	14 000	29 000
Výsledok	Množstvo odpadu	Množstvo odstráneného odpadu z čiernych skládok v meste	Interná evidencia mesta	t	0	15 000	31 000
Aktivita 3.3.1 – Dobudovanie kanalizačnej siete							
Výsledok	Dĺžka kanalizačnej siete	Dĺžka dobudovanej kanalizačnej siete	Projektová dokumentácia	m	0	800	1380
Dopad	Využívanie kanalizácie domácnosťami	Počet domácností napojených na dobudovanú kanalizačnú sieť	Interná evidencia mesta	Počet	0	35	55

Základné údaje o projektovom zámere č. 1	
Názov projektu	Dobudovanie a rekonštrukcia mestských komunikácií
Garant	Mesto Šaštín-Stráže
Kontaktná osoba garanta	Mgr. Jaroslav Suchánek
Partneri garanta	Bude doplnené
Začatie a ukončenie projektu	2021 -2022
Stav projektu pred realizáciou	Nevyhovujúci technický stav komunikácií a chodníkov v

	správe mesta Šaštín-Stráže. V havarijnom stave sú najmä miestne komunikácie na uliciach: Školská, Železničiarska, Zákostolie, Piesočná, Chodníky slúžiace na pešiu dopravu obyvateľov mesta sú v nevyhovujúcom technickom stave na uliciach: Alej, Štúrova a Kláštorne námestie. Na Kopánke, Námestie Slobody bola zrealizovaná oprava výtlkov v roku 2019.
Cieľ projektu	Dobudovanie a rekonštrukcia komunikácií a chodníkov v správe mesta Šaštín-Stráže.
Výstupy	Dobudované a rekonštruované komunikácie a chodníky v správe mesta Šaštín-Stráže, ktoré sú vo vyhovujúcom technickom stave, sú bezpečné a slúžia obyvateľom, investorom i návštevníkom mesta.
Užívatelia	Obyvatelia mesta Návštevníci mesta Investori
Indikátory monitoringu	Celková dĺžka zrekonštruovaných miestnych komunikácií Počet napojených ulíc na zrekonštruované miestne komunikácie Počet ľudí využívajúcich zrekonštruované miestne komunikácie ročne
Zmluvné podmienky	Budú doplnené po podpise zmluvy ako výsledku verejného obstarávania
Riziká	Nedostatok finančných zdrojov, absencia vhodnej výzvy, kvalita dodávateľa
Poznámky	–

Realizácia projektu

Fáza/míľnik	Súčinnosť iného odboru alebo subjektu	Termín (mesiac/rok)
Príprava projektovej dokumentácie	Externá projektová kancelária	Bude doplnené
Vydanie stavebného povolenia	Stavebný úrad	Bude doplnené
Kolaudácia	Stavebný úrad	Bude doplnené

Financovanie projektu

Druh výdavku	Termín (rok)	Náklady spolu (eur)	z toho verejný zdroj				z toho súkromné zdroje
			EU	SR	VÚC	Mesto	
Spracovanie projektovej dokumentácie	Bude doplnené	Bude doplnené			0		0
Realizácia projektu	Bude doplnené	Bude doplnené			0		0
Spolu		Bude doplnené			0		0

Základné údaje o projektovom zámere č. 2

Názov projektu	Dobudovanie parkovísk v správe mesta
Garant	Mesto Šaštín-Stráže
Kontaktná osoba garanta	Mgr. Jaroslav Suchánek

Partneri garanta	Bude doplnené						
Začatie a ukončenie projektu	2020 -2022						
Stav projektu pred realizáciou	Nevyhovujúci stav a kapacita existujúcich parkovísk pod správou mesta Šaštín-Stráže. Nevyhovujúce sú parkoviská na miestach: Námestie slobody, Kultúrny dom Šaštín, pri cintorínoch v časti Šaštín a Stráže, pri kostole v časti Šaštín, pri ZŠ a MŠ v oboch častiach mesta.						
Cieľ projektu	Dobudovanie parkovísk a vytvorenie nových parkovacích miest v správe mesta Šaštín-Stráže.						
Výstupy	Dobudované parkoviská so zvýšenou kapacitou a s novovybudovanými parkovacími miestami v správe mesta Šaštín-Stráže.						
Užívatelia	Obyvatelia mesta Návštevníci mesta						
Indikátory monitoringu	Celkový počet dobudovaných parkovísk v správe mesta Celková plocha dobudovaných parkovísk v správe mesta Celkový počet novovytvorených parkovísk v správe mesta Počet ľudí/áut využívajúcich novovytvorené parkovacie miesta ročne						
Zmluvné podmienky	Budú doplnené po podpise zmluvy ako výsledku verejného obstarávania						
Riziká	Nedostatok finančných zdrojov, nevysporiadanie pozemkov, absencia vhodnej výzvy, kvalita dodávateľa						
Poznámky	–						
Realizácia projektu							
Fáza/míľnik	Súčinnosť iného odboru alebo subjektu		Termín (mesiac/rok)				
Príprava projektovej dokumentácie	Externá projektová kancelária		Bude doplnené				
Vydanie stavebného povolenia	Stavebný úrad		Bude doplnené				
Kolaudácia	Stavebný úrad		Bude doplnené				
Financovanie projektu							
Druh výdavku	Termín (rok)	Náklady spolu (eur)	z toho verejný zdroj				z toho súkromné zdroje
			EU	SR	VÚC	Mesto	
Spracovanie projektovej dokumentácie	Bude doplnené	Bude doplnené			0		0
Realizácia projektu	Bude doplnené	Bude doplnené			0		0
Spolu		Bude doplnené			0		0

Základné údaje o projektovom zámere č. 3

Názov projektu	Rekonštrukcia autobusových zastávok
Garant	Mesto Šaštín-Stráže
Kontaktná osoba garanta	Mgr. Jaroslav Suchánek
Partneri garanta	Bude doplnené
Začatie a ukončenie projektu	2018
Stav projektu pred realizáciou	Nevyhovujúci technický stav autobusovej zastávky na

	Námestí slobody.						
Cieľ projektu	Rekonštrukcia autobusovej zastávky.						
Výstupy	Zrekonštruovaná autobusová zastávka s informačným značením, slúžiaca obyvateľom mesta Šaštín-Stráže.						
Užívatelia	Obyvatelia mesta Návštevníci mesta						
Indikátory monitoringu	Celkový počet zrekonštruovaných zastávok Celkový počet udržiavaných zastávok						
Zmluvné podmienky	Budú doplnené po podpise zmluvy ako výsledku verejného obstarávania						
Riziká	Nedostatok finančných zdrojov, absencia vhodnej výzvy, kvalita dodávateľa						
Poznámky	–						
Realizácia projektu							
Fáza/míľnik	Súčinnosť iného odboru alebo subjektu				Termín (mesiac/rok)		
Vydanie stavebného povolenia	Stavebný úrad				2018		
Kolaudácia	Stavebný úrad				Bude doplnené		
Financovanie projektu							
Druh výdavku	Termín (rok)	Náklady spolu (eur)	z toho verejný zdroj				Nadácia Jednota
			EU	SR	VÚC	Mesto	
Realizácia projektu	2018	28 300			22 300		6000
Spolu		28 300			22 300		6000
Základné údaje o projektovom zámere č. 4							
Názov projektu	Modernizácia a rozšírenie verejného osvetlenia						
Garant	Mesto Šaštín-Stráže						
Kontaktná osoba garanta	Mgr. Jaroslav Suchánek						
Partneri garanta	Bude doplnené						
Začatie a ukončenie projektu	Do 2023						
Stav projektu pred realizáciou	Nevyhovujúci technický stav verejného osvetlenia v zastavanom území mesta Šaštín-Stráže. Daný projektový záměr je v súlade s územným plánom mesta a mesto má k nemu nemá vypracovanú projektovú dokumentáciu.						
Cieľ projektu	Modernizácia a rozšírenie verejného osvetlenia v zastavanom území mesta Šaštín-Stráže.						
Výstupy	Moderné a dobudované verejné osvetlenie v zastavanom území mesta Šaštín-Stráže.						
Užívatelia	Obyvatelia mesta Návštevníci mesta						
Indikátory monitoringu	Počet zmodernizovaných prvkov verejného osvetlenia Celkový počet nových prvkov verejného osvetlenia v meste Počet obyvateľov využívajúcich verejné osvetlenie ročne						
Zmluvné podmienky	Budú doplnené po podpise zmluvy ako výsledku verejného obstarávania						
Riziká	Nedostatok finančných zdrojov, absencia vhodnej výzvy, kvalita dodávateľa						
Poznámky	–						

Realizácia projektu							
Fáza/míľnik			Súčinnosť iného odboru alebo subjektu			Termín (mesiac/rok)	
Príprava projektovej dokumentácie			Externá projektová kancelária			Bude doplnené	
Vydanie stavebného povolenia			Stavebný úrad			Bude doplnené	
Kolaudácia			Stavebný úrad			Bude doplnené	
Financovanie projektu							
Druh výdavku	Termín (rok)	Náklady spolu (eur)	z toho verejné zdroje				z toho súkromné zdroje
			EU	SR	VÚC	Mesto	
Spracovanie projektovej dokumentácie	Bude doplnené	Bude doplnené		0	0		0
Realizácia projektu	Bude doplnené	Bude doplnené		0	0		0
Spolu		530 000	503 500	0	0	26 500	0
Základné údaje o projektovom zámere č. 5							
Názov projektu		Rozšírenie kamerového systému					
Garant		Mesto Šaštín-Stráže					
Kontaktná osoba garanta		Mgr. Jaroslav Suchánek					
Partneri garanta		Bude doplnené					
Začatie a ukončenie projektu		2020 -2023					
Stav projektu pred realizáciou		Absencia monitorovacieho kamerového systému v parku pri cintoríne v časti Šaštín, na cintoríne v časti Šaštín a v parku pri Špeciálnej základnej škole. Kamerový systém v týchto lokalitách by zabezpečil nižšiu kriminalitu a väčšiu bezpečnosť obyvateľov. Daný projektový zámer je v súlade s územným plánom mesta a mesto má k nemu vypracovanú projektovú dokumentáciu.					
Cieľ projektu		Zriadenie kamerového systému a monitorovanie priestoru v daných lokalitách.					
Výstupy		Sprevádzkovaný kamerový systém a monitorovaný priestor vo vybraných lokalitách v meste Šaštín-Stráže.					
Užívatelia		Obyvatelia mesta Návštevníci mesta Policajný zbor Slovenskej republiky					
Indikátory monitoringu		Počet nainštalovaných snímacích zariadení kamerového systému Počet verejných priestranstiev monitorovaných novovybudovaným kamerovým systémom Počet priestupkov/trestných činov, ktorým sa predíde vybudovaním kamerového systému ročne Počet využitých dôkazových kamerových záznamov ročne					
Zmluvné podmienky		Budú doplnené po podpise zmluvy ako výsledku verejného obstarávania					
Riziká		Nedostatok finančných zdrojov, kvalita dodávateľa, absencia vhodnej výzvy					
Poznámky		–					
Realizácia projektu							

Fáza/míľnik	Súčinnosť iného odboru alebo subjektu	Termín (mesiac/rok)					
Príprava projektovej dokumentácie	Externá projektová kancelária	Bude doplnené					
Vydanie stavebného povolenia	Stavebný úrad	Bude doplnené					
Kolaudácia	Stavebný úrad	Bude doplnené					
Financovanie projektu							
Druh výdavku	Termín (rok)	Náklady spolu (eur)	z toho verejné zdroje				z toho súkromné zdroje
			EU	SR	VÚC	Mesto	
Spracovanie projektovej dokumentácie	Bude doplnené	Bude doplnené		0	0		0
Realizácia projektu	Bude doplnené	Bude doplnené		0	0		0
Spolu		15 356	14 588,2	0	0	767,8	0

Základné údaje o projektovom zámere č. 6	
Názov projektu	Rekonštrukcia verejných priestranstiev
Garant	Mesto Šaštín-Stráže
Kontaktná osoba garanta	Mgr. Jaroslav Suchánek
Partneri garanta	Bude doplnené
Začatie a ukončenie projektu	2020 -2023
Stav projektu pred realizáciou	Nezrekonštruované verejné priestranstvá na Námestí slobody, Kláštoranom námestí a na uliciach Novomestská a Alej. Na daných námestiach je potrebná rekonštrukcia komunikácií, oddychových plôch, verejného osvetlenia, obnova kultúrnych pamiatok a sadové úpravy. Na uliciach Novomestská a Alej je potrebná rekonštrukcia odstavných plôch a sadové úpravy.
Cieľ projektu	Rekonštrukcia a úprava verejných priestranstiev.
Výstupy	Zrekonštruované a upravené verejné priestranstvá s obnovenými kultúrnymi pamiatkami a oddychovými plochami, slúžiacimi obyvateľom a návštevníkom mesta Šaštín-Stráže.
Užívatelia	Obyvatelia mesta Návštevníci mesta
Indikátory monitoringu	Celková plocha zrekonštruovaného verejného priestranstva Celková plocha vytvorenej a upravenej centrálnej zóny mesta Počet novoosadených lavičiek na verejnom priestranstve Celková plocha udržiavaného verejného priestranstva Počet ľudí využívajúcich nové lavičky na verejnom priestranstve ročne
Zmluvné podmienky	Budú doplnené po podpise zmluvy ako výsledku verejného obstarávania
Riziká	Nedostatok finančných zdrojov, nevysporiadanie pozemkov, absencia vhodnej výzvy, kvalita dodávateľa
Poznámky	–
Realizácia projektu	

Fáza/míľnik	Súčinnosť iného odboru alebo subjektu		Termín (mesiac/rok)				
Príprava projektovej dokumentácie	Externá projektová kancelária		Bude doplnené				
Vydanie stavebného povolenia	Stavebný úrad		Bude doplnené				
Kolaudácia	Stavebný úrad		Bude doplnené				
Financovanie projektu							
Druh výdavku	Termín (rok)	Náklady spolu (eur)	z toho verejné zdroje				z toho súkromné zdroje
			EU	SR	VÚC	Mesto	
Spracovanie projektovej dokumentácie	Bude doplnené	Bude doplnené			0		0
Realizácia projektu	Bude doplnené	Bude doplnené			0		0
Spolu		Bude doplnené			0		0
Základné údaje o projektovom zámere č. 7							
Názov projektu	Dobudovanie cyklistických a oddychových trás v katastri mesta						
Garant	Mesto Šaštín-Stráže						
Kontaktná osoba garanta	Mgr. Jaroslav Suchánek						
Partneri garanta	Ministerstvo pôdohospodárstva a rozvoja vidieka SR						
Začatie a ukončenie projektu	I.etapa – 2019, II.etapa 2022 - Bude doplnené						
Stav projektu pred realizáciou	Absencia cyklistických a oddychových trás v katastri mesta Šaštín-Stráže. So zreteľom na bezpečnosť cyklistov v meste, šetrenie životného prostredia a dopyt po aktívnom využití voľného času je potrebné v meste vybudovať a označiť cyklistickú a oddychovú trasu slúžiacu nielen obyvateľom ale i návštevníkom mesta. Atraktívna lokalita na vybudovanie takejto trasy je trasa popri rieke Myjava, ktorá je cyklistami čiastočne využívaná, avšak nie je oficiálna, patrične označená a upravená. I.etapa projektu s názvom Spoznaj prihraničné kultúrne dedičstvo – od Šaštínskej baziliky k Nechorám je v realizácii.						
Cieľ projektu	Vybudovanie cyklistických a oddychových trás v katastri mesta slúžiacim obyvateľom i návštevníkom mesta.						
Výstupy	Vybudované, upravené a označené cyklistické a oddychové trasy v katastri mesta Šaštín-Stráže.						
Užívatelia	Obyvatelia mesta Návštevníci mesta						
Indikátory monitoringu	Celková dĺžka vybudovaných cyklotrás v katastri mesta Celková dĺžka udržiavaných cyklotrás v katastri mesta Počet ľudí využívajúcich cyklotrasu ročne						
Zmluvné podmienky	https://www.mestosastinstraze.sk/data/fso/soubory/detail-zmluvy-192235.pdf						
Riziká	Nedostatok finančných zdrojov, nevysporiadanie pozemkov, absencia vhodnej výzvy						
Poznámky	–						
Realizácia projektu							

Fáza/míľnik	Súčinnosť iného odboru alebo subjektu	Termín (mesiac/rok)					
Príprava projektovej dokumentácie – I.etapa	HolBa-MB, s.r.o	2018					
Vydanie stavebného povolenia - I.etapa	Stavebný úrad	1/2019					
Kolaudácia	Stavebný úrad	Bude doplnené					
Financovanie projektu							
Druh výdavku	Termín (rok)	Náklady spolu (eur)	z toho verejný zdroj				z toho súkromný zdroj
			EU	SR	VÚC	Mesto	
Spracovanie projektovej dokumentácie	2018	4940			0	4940	0
Realizácia projektu I.etapa		480 690	457 800		0	22 890	0
Realizácia projektu – II.etapa	Bude doplnené	Bude doplnené			0		0
Spolu		485 630	457 800	0	0	27 830	0

Základné údaje o projektovom zámere č. 8	
Názov projektu	Vypracovanie projektovej dokumentácie na vytvorenie priemyselných zón v meste
Garant	Mesto Šaštín-Stráže
Kontaktná osoba garanta	Mgr. Jaroslav Suchánek
Partneri garanta	Bude doplnené
Začatie a ukončenie projektu	2022
Stav projektu pred realizáciou	Nevyužitý priestor areálu bývalého PD v časti Stráže a ŠM v časti Šaštín, s potenciálnym využitím ako priemyselná zóna mesta. Ekonomicky je nevyužitý tiež pozemok bývalej obaľovačky.
Cieľ projektu	Vypracovanie projektovej dokumentácie na vytvorenie priemyselných zón v meste a ekonomické využitie starších nevyužívaných areálov.
Výstupy	Vypracované projektové dokumentácie na vytvorenie priemyselných zón v meste.
Užívatelia	Obyvatelia mesta
Indikátory monitoringu	Celkový počet vypracovaných projektových dokumentácií na vytvorenie priemyselných zón v meste Celkový počet novovytvorených priemyselných zón v meste
Zmluvné podmienky	Budú doplnené po podpise zmluvy ako výsledku verejného obstarávania
Riziká	Nedostatok finančných zdrojov, nevysporiadanie pozemkov
Poznámky	–
Realizácia projektu	
Fáza/míľnik	Súčinnosť iného odboru alebo subjektu
	Termín (mesiac/rok)



Príprava projektovej dokumentácie	Externá projektová kancelária	Bude doplnené					
Vydanie stavebného povolenia	Stavebný úrad	Bude doplnené					
Kolaudácia	Stavebný úrad	Bude doplnené					
Financovanie projektu							
Druh výdavku	Termín (rok)	Náklady spolu (eur)	z toho verejné zdroje				z toho súkromné zdroje
			EU	SR	VÚC	Mesto	
Spracovanie projektovej dokumentácie	Bude doplnené	Bude doplnené			0		0
Realizácia projektu	Bude doplnené	Bude doplnené			0		0
Spolu		Bude doplnené			0		0

Základné údaje o projektovom zámere č. 9		
Názov projektu	Rekonštrukcia a modernizácia budovy Materskej školy	
Garant	Mesto Šaštín-Stráže	
Kontaktná osoba garanta	Mgr. Jaroslav Suchánek	
Partneri garanta	Bude doplnené	
Začatie a ukončenie projektu	2019-	
Stav projektu pred realizáciou	Nezrekonštruovaná budova Materskej školy vyžadujúca zateplenie vonkajšej fasády. Výmena okien bola realizovaná v roku 2019 z vlastných zdrojov mesta. Daný projektový záměr je v súlade s platným územným plánom mesta, je k nemu vypracovaná projektová dokumentácia a 2. 4. 2012 bolo k nemu vydané stavebné povolenie.	
Cieľ projektu	Rekonštrukcia budovy Materskej školy, spojená so zateplením vonkajšej fasády a výmenou okien a dverí.	
Výstupy	Zrekonštruovaná budova Materskej školy so zateplenou vonkajšou fasádou a vymenenými oknami a dverami.	
Užívatelia	Deti v predškolskom veku Rodičia detí v predškolskom veku Pedagogickí pracovníci /zamestnanci MŠ	
Indikátory monitoringu	Celková plocha rekonštruovanej časti Materskej školy Počet rekonštruovaných a modernizovaných tried v Materskej škole Celková plocha udržiavanej a ďalej modernizovanej budovy Materskej školy Počet detí navštevujúcich zrekonštruovanú a modernizovanú Materskú školu ročne	
Zmluvné podmienky	Budú doplnené po podpise zmluvy ako výsledku verejného obstarávania	
Riziká	Nedostatok finančných zdrojov, kvalita dodávateľa	
Poznámky	–	
Realizácia projektu		
Fáza/míľnik	Súčinnosť iného odboru alebo subjektu	Termín (mesiac/rok)
Príprava projektovej dokumentácie	Externá projektová kancelária	Bude doplnené



Vydanie stavebného povolenia		Stavebný úrad		Bude doplnené			
Kolaudácia		Stavebný úrad		Bude doplnené			
Financovanie projektu							
Druh výdavku	Termín (rok)	Náklady spolu (eur)	z toho verejné zdroje				z toho súkromné zdroje
			EU	SR	VÚC	Mesto	
Spracovanie projektovej dokumentácie	Bude doplnené	Bude doplnené			0	0	
Čiastočná realizácia projektu – výmena okien	2019	14 340	0	0	0	14 340	
Realizácia projektu	Bude doplnené	Bude doplnené					
Spolu		14 340	0	0	0	14 430	

Základné údaje o projektovom zámere č. 10	
Názov projektu	Rekonštrukcia a modernizácia budovy Základnej školy
Garant	Mesto Šaštín-Stráže
Kontaktná osoba garanta	Mgr. Jaroslav Suchánek
Partneri garanta	Bude doplnené
Začatie a ukončenie projektu	Bude doplnené
Stav projektu pred realizáciou	Nezrekonštruovaná budova Základnej školy vyžadujúca zateplenie vonkajšej fasády a výmenu okien a dverí. Rekonštrukciu a modernizáciu si vyžaduje aj koncertná sála Základnej umeleckej školy.
Cieľ projektu	Rekonštrukcia budovy Základnej školy, spojená so zateplením vonkajšej fasády, výmenou okien a dverí, rekonštrukciou a modernizáciou koncertnej sály ZUŠ .
Výstupy	Zrekonštruovaná budova Základnej školy, so zateplenou vonkajšou fasádou, vymenenými oknami a dverami. Zrekonštruovaná a zmodernizovaná koncertná sála ZUŠ.
Užívatelia	Školopovinné deti Rodičia školopovinných detí Pedagogickí pracovníci/ zamestnanci ZŠ
Indikátory monitoringu	Celková plocha rekonštruovanej časti a prístavby Základnej školy Celková plocha udržiavanej a ďalej modernizovanej budovy Základnej školy Počet žiakov navštevujúcich zrekonštruovaných a modernizovaných Základnú školu ročne
Zmluvné podmienky	Budú doplnené po podpise zmluvy ako výsledku verejného obstarávania
Riziká	Nedostatok finančných zdrojov, kvalita dodávateľa
Poznámky	–
Realizácia projektu	
Fáza/míľnik	Súčinnosť iného odboru alebo subjektu
Príprava projektovej dokumentácie	Externá projektová kancelária
	Termín (mesiac/rok)
	Bude doplnené

Vydanie stavebného povolenia	Stavebný úrad		Bude doplnené				
Kolaudácia	Stavebný úrad		Bude doplnené				
Financovanie projektu							
Druh výdavku	Termín (rok)	Náklady spolu (eur)	z toho verejné zdroje				z toho súkromné zdroje
			EU	SR	VÚC	Mesto	
Spracovanie projektovej dokumentácie	Bude doplnené	Bude doplnené			0		0
Realizácia projektu	Bude doplnené	Bude doplnené			0		0
Spolu		Bude doplnené			0		0

Základné údaje o projektovom zámere č. 11							
Názov projektu	Budovanie a zlepšenie technického vybavenia odborných učební v Základnej škole						
Garant	Mesto Šaštín-Stráže						
Kontaktná osoba garanta	Mgr. Jaroslav Suchánek						
Partneri garanta	Ministerstvo pôdohospodárstva a rozvoja vidieka Slovenskej						
Začatie a ukončenie projektu	2020 -2021						
Stav projektu pred realizáciou	Rekonštrukciu a modernizáciu si vyžadujú tiež jednotlivé triedy ZŠ						
Cieľ projektu	zlepšenie vyučovacieho procesu vybudovaním učebne informatiky, chemického laboratória a knižnice pre deti z nášho mesta						
Výstupy	Počet vybudovaných odborných učební						
Užívatelia	Školopovinné deti Pedagogickí pracovníci/ zamestnanci ZŠ						
Indikátory monitoringu							
Zmluvné podmienky	https://www.mestosastinstraze.sk/mestsky-urad/zverejnovanie/zmluvy-faktury-objednavky/zmluva-192280-3340.html						
Riziká	Nedostatok finančných zdrojov, absencia vhodnej výzvy, kvalita dodávateľa						
Poznámky	–						
Realizácia projektu							
Fáza/míľnik	Súčinnosť iného odboru alebo subjektu	Termín (mesiac/rok)					
Príprava projektovej dokumentácie	Externá projektová kancelária	Bude doplnené					
Vydanie stavebného povolenia	Stavebný úrad	Bude doplnené					
Kolaudácia	Stavebný úrad	Bude doplnené					
Financovanie projektu							
Druh výdavku	Termín (rok)	Náklady spolu (eur)	z toho verejné zdroje				z toho súkromné zdroje
			EU	SR	VÚC	Mesto	
Realizácia projektu	2020	82065	77 962		0	4100	0
Spolu		82065			0		0

Základné údaje o projektovom zámere č. 12							
Názov projektu	Rekonštrukcia a modernizácia kultúrneho domu						
Garant	Mesto Šaštín-Stráže						
Kontaktná osoba garanta	Mgr. Jaroslav Suchánek						
Partneri garanta	Bude doplnené						
Začatie a ukončenie projektu	Bude doplnené						
Stav projektu pred realizáciou	Nezrekonštruovaná budova Kultúrneho domu so zastaraným interiérom a vybavením. Daný projektový zámer je v súlade s platným územným plánom mesta, avšak nie je k nemu vypracovaná projektová dokumentácia.						
Cieľ projektu	Rekonštrukcia budovy Kultúrneho domu, spojená so zateplením vonkajšej fasády a rekonštrukciou a modernizáciou interiéru.						
Výstupy	Zrekonštruovaná budova Kultúrneho domu so zateplenou vonkajšou fasádou a zrekonštruovaným a zmodernizovaným interiérom.						
Užívatelia	Obyvatelia mesta Návštevníci mesta						
Indikátory monitoringu	Celková plocha zrekonštruovanej budovy kultúrneho domu Celková plocha ďalej udržiavanej budovy kultúrneho domu Počet ľudí využívajúcich priestory zrekonštruovaného kultúrneho domu ročne Počet kultúrnych a spoločenských podujatí v zrekonštruovanom kultúrnom dome ročne						
Zmluvné podmienky	Budú doplnené po podpise zmluvy ako výsledku verejného obstarávania						
Riziká	Nedostatok finančných zdrojov, absencia vhodnej výzvy, kvalita dodávateľa						
Poznámky	–						
Realizácia projektu							
Fáza/míľnik	Súčinnosť iného odboru alebo subjektu				Termín (mesiac/rok)		
Príprava projektovej dokumentácie	Externá projektová kancelária				Bude doplnené		
Vydanie stavebného povolenia	Stavebný úrad				Bude doplnené		
Kolaudácia	Stavebný úrad				Bude doplnené		
Financovanie projektu							
Druh výdavku	Termín (rok)	Náklady spolu (eur)	z toho verejné zdroje				z toho súkromné zdroje
			EU	SR	VÚC	Mesto	
Spracovanie projektovej dokumentácie	Bude doplnené	Bude doplnené		0	0		0
Realizácia projektu	Bude doplnené	Bude doplnené		0	0		0
Spolu		13 500	12 825	0	0	675	0
Základné údaje o projektovom zámere č. 13							
Názov projektu	Centrum integrovanej zdravotnej starostlivosti v meste Šaštín-Stráže (CIZS)						

Garant	Mesto Šaštín-Stráže	
Kontaktná osoba garanta	Mgr. Jaroslav Suchánek	
Partneri garanta	Ministerstvo zdravotníctva SR	
Začatie a ukončenie projektu	2018-2020	
Stav projektu pred realizáciou	Budova zdravotného strediska je v zlom technickom stave s vysokou energetickou náročnosťou, a mestu teda vytvára vysoké náklady na jej spravovanie. Rekonštrukciu budovy zdravotného strediska si vyžaduje tiež jej interiér.	
Cieľ projektu	Cieľom projektu je zvýšenie kvality a efektivity zdravotných a sociálnych služieb, poskytovaných na regionálnej úrovni prostredníctvom modernizácie zdravotníckej infraštruktúry a integrácie primárnej ambulantnej zdravotnej starostlivosti na jednom mieste, spolu s čiastkovými cieľmi ako zlepšenie zdravotného stavu obyvateľov regiónu; zefektívnenie manažmentu pacienta na ambulantnej úrovni; zníženie počtu chronických ochorení obyvateľov spádovej oblasti diagnostikovaných v rannom štádiu; posilnenie významu poskytovateľov primárnej ambulantnej zdravotnej starostlivosti a prístupu k zdravotným službám pre všetkých obyvateľov spádovej oblasti bez ohľadu na ich obmedzenú schopnosť pohybu; včasné identifikovanie hrozieb sociálneho vylúčenia a pomoc v podobe komunitných sociálnych služieb, koncentrovaných v objekte CIZS a zvýšenie energetickej hospodárnosti objektu CIZS.	
Výstupy	Počet nových verejných budov Počet zdravotníckych pracovníkov v etablovaných CIZS Podlahová plocha nových verejných budov Počet nástrojov zabezpečujúcich prístupnosť pre osoby so zdravotným postihnutím	
Užívatelia	Obyvatelia mesta Návštevníci mesta Lekári Osoby so zdravotným postihnutím	
Indikátory monitoringu	Celkový počet nových verejných budov Celkový počet zdravotníckych pracovníkov v etablovaných CIZS Podlahová plocha nových verejných budov Počet nástrojov zabezpečujúcich prístupnosť pre osoby so zdravotným postihnutím Počet ľudí využívajúcich priestory CIZS ročne	
Zmluvné podmienky	https://www.mestosastinstraze.sk/data/fso/soubory/detail-zmluvy-192238.pdf	
Riziká	Nedostatok finančných zdrojov, absencia vhodnej výzvy, kvalita dodávateľa	
Poznámky	-	
Realizácia projektu		
Fáza/míľnik	Súčinnosť iného odboru alebo subjektu	Termín (mesiac/rok)
Príprava projektovej dokumentácie	M75+s.r.	



Vydanie stavebného povolenia	Stavebný úrad	2018					
Kolaudácia	Stavebný úrad	11/2018					
Financovanie projektu							
Druh výdavku	Termín (rok)	Náklady spolu (eur)	z toho verejné zdroje				z toho súkromné zdroje
			EU	SR	VÚC	Mesto	
Spracovanie projektovej dokumentácie	2018	26 500	0		0	26 500	0
Realizácia projektu	2020-2022		780 600		0	41 100	0
Spolu		821 700	780 600		0	67 600	0

Základné údaje o projektovom zámere č. 14		
Názov projektu	Výstavba nových a revitalizácia existujúcich detských ihrísk	
Garant	Mesto Šaštín-Stráže	
Kontaktná osoba garanta	Mgr. Jaroslav Suchánek	
Partneri garanta	Bude doplnené	
Začatie a ukončenie projektu	2019-2023	
Stav projektu pred realizáciou	Nerevitalizované existujúce detské ihriská v meste so zastaraným vybavením. Absencia detských ihrísk na uliciach M. Nešpora – Slnčná a v IBV Vřšky. Daný projektový záměr je v súlade s platným územným plánom mesta, avšak nie je k nemu vypracovaná projektová dokumentácia. V roku 2019 bolo dobudované ihrisko a fitness park v lokalite Gazarka.	
Cieľ projektu	Revitalizácia existujúcich detských ihrísk s vybavením a výstavba nových detských ihrísk v určených lokalitách mesta.	
Výstupy	Revitalizované existujúce detské ihriská s rekonštruovaným vybavením a vybudované nové detské ihriská v určených lokalitách.	
Užívatelia	Obyvatelia mesta – deti, rodičia Návštevníci mesta – deti, rodičia	
Indikátory monitoringu	Počet novovytvorených detských ihrísk Počet revitalizovaných existujúcich detských ihrísk Počet detí využívajúcich detské ihriská ročne	
Zmluvné podmienky	Budú doplnené po podpise zmluvy ako výsledku verejného obstarávania	
Riziká	Nedostatok finančných zdrojov, absencia vhodnej výzvy, nevysporiadanie pozemkov, kvalita dodávateľa	
Poznámky	–	
Realizácia projektu		
Fáza/míľnik	Súčinnosť iného odboru alebo subjektu	Termín (mesiac/rok)
Príprava projektovej dokumentácie	Externá projektová kancelária	Bude doplnené
Vydanie stavebného povolenia	Stavebný úrad	Bude doplnené
Kolaudácia	Stavebný úrad	Bude doplnené
Financovanie projektu		



Druh výdavku	Termín (rok)	Náklady spolu (eur)	z toho verejné zdroje				z toho súkromné zdroje
			EU	SR	VÚC	Mesto	
Spracovanie projektovej dokumentácie	Bude doplnené	Bude doplnené		0	0		0
Realizácia projektu	Bude doplnené	Bude doplnené		0	0		0
Spolu		10 000	9 500	0	0	500	0

Základné údaje o projektovom zámere č. 15

Názov projektu	Revitalizácia mestskej zelene
Garant	Mesto Šaštín-Stráže
Kontaktná osoba garanta	Mgr. Jaroslav Suchánek
Partneri garanta	Bude doplnené
Začatie a ukončenie projektu	Bude doplnené
Stav projektu pred realizáciou	Nerevitalizovaná mestská zeleň na Kláštoranom námestí, Námestí Slobody a na uliciach M. R. Štefánika a Alej. Na daných priestranstvách taktiež absentujú okrasné dreviny a zeleň, ako oddychové a reprezentačné prostredie mesta Šaštín- Stráže.
Cieľ projektu	Revitalizácia mestskej zelene a výsadba nových okrasných drevín a zelene.
Výstupy	Revitalizovaná mestská zeleň v daných lokalitách, vysadené nové okrasné dreviny so zeleňou.
Užívatelia	Obyvatelia mesta Návštevníci mesta
Indikátory monitoringu	Počet prvkov novovysadenej mestskej zelene Plocha revitalizovanej mestskej zelene Plocha udržiavanej mestskej zelene
Zmluvné podmienky	Budú doplnené po podpise zmluvy ako výsledku verejného obstarávania
Riziká	Nedostatok finančných zdrojov, kvalita dodávateľa
Poznámky	–

Realizácia projektu

Fáza/míľnik	Súčinnosť iného odboru alebo subjektu	Termín (mesiac/rok)
Príprava projektovej dokumentácie	Externá projektová kancelária	Bude doplnené
Vydanie stavebného povolenia	Stavebný úrad	Bude doplnené
Kolaudácia	Stavebný úrad	Bude doplnené

Financovanie projektu

Druh výdavku	Termín (rok)	Náklady spolu (eur)	z toho verejné zdroje				z toho súkromné zdroje
			EU	SR	VÚC	Mesto	
Spracovanie projektovej dokumentácie	Bude doplnené	Bude doplnené			0		0
Realizácia projektu	Bude doplnené	Bude doplnené			0		0



Spolu	Bude doplnené			0		0
-------	---------------	--	--	---	--	---

Základné údaje o projektovom zámere č. 16

Názov projektu	Skvalitnenie a modernizácia separácie komunálneho odpadu v meste
Garant	Mesto Šaštín-Stráže
Kontaktná osoba garanta	Mgr. Jaroslav Suchánek
Partneri garanta	Bude doplnené
Začatie a ukončenie projektu	Bude doplnené
Stav projektu pred realizáciou	Málo efektívny a nemoderný zber a separácia komunálneho odpadu v meste. Je potrebné na existujúcom zbernom dvore skvalitniť separáciu komunálneho odpadu, najmä zavedením kontajnerového spôsobu separácie odpadov.
Cieľ projektu	Skvalitnenie a modernizácia separácie komunálneho odpadu prostredníctvom zavedením kontajnerového spôsobu separácie odpadov na miestnom zbernom dvore.
Výstupy	Skvalitnená a zefektívnená separácia a zber komunálneho odpadu zavedením kontajnerového spôsobu separácie odpadov na miestnom zbernom dvore.
Užívatelia	Obyvatelia mesta
Indikátory monitoringu	Počet zakúpenej modernej technológie na separáciu odpadov Celkové množstvo vyseparovaného odpadu ročne
Zmluvné podmienky	Budú doplnené po podpise zmluvy ako výsledku verejného obstarávania
Riziká	Nedostatok finančných zdrojov, absencia vhodnej výzvy, kvalita dodávateľa
Poznámky	–

Realizácia projektu

Fáza/míľnik	Súčinnosť iného odboru alebo subjektu	Termín (mesiac/rok)
Príprava projektovej dokumentácie	Externá projektová kancelária	Bude doplnené
Vydanie stavebného povolenia	Stavebný úrad	Bude doplnené
Kolaudácia	Stavebný úrad	Bude doplnené

Financovanie projektu

Druh výdavku	Termín (rok)	Náklady spolu (eur)	z toho verejné zdroje				z toho súkromné zdroje
			EU	SR	VÚC	Mesto	
Spracovanie projektovej dokumentácie	Bude doplnené	Bude doplnené			0		0
Realizácia projektu	Bude doplnené	Bude doplnené			0		0
Spolu		Bude doplnené			0		0

Základné údaje o projektovom zámere č. 17

Názov projektu	Odstránenie čiernych skládok a bývalej skládky TKO na
----------------	---

	území mesta						
Garant	Mesto Šaštín-Stráže						
Kontaktná osoba garanta	Mgr. Jaroslav Suchánek						
Partneri garanta	Bude doplnené						
Začatie a ukončenie projektu	Do roku 2023						
Stav projektu pred realizáciou	Existencia čiernych skládok s komunálnym i stavebným odpadom v lokalitách: Za cintorínom v časti Šaštín, Čistonek, v areály bývalých ŠM v časti Šaštín, pri železničnej trati. Uvedené čierne skládky s nelegálne umiestneným odpadom narúšajú životné prostredie, ohrozujú zdravie i život obyvateľov mesta a v danom prostredí pôsobia neesteticky. Na území mesta Šaštín-Stráže sa tiež nachádza bývala skládka TKO s nespracovaným komunálnym odpadom, ohrozujúca životné prostredie mesta a jej obyvateľov. Daný projektový zámer je v súlade s platným územným plánom mesta, je k nemu vypracovaná projektová dokumentácia a na realizáciu daného PZ bolo 14. 1. 2009 vydané stavebné povolenie.						
Cieľ projektu	Odstránenie čiernych skládok a odpadu z bývalej skládky TKO na území mesta.						
Výstupy	Odstránené čierne skládky s nelegálne umiestneným odpadom a sanácia dotknutých lokalít. Odstránený odpad z bývalej skládky TKO a sanácia danej lokality.						
Užívatelia	Obyvatelia mesta						
Indikátory monitoringu	Počet odstránených čiernych skládok v meste Objem odstráneného odpadu z čiernych skládok v meste Množstvo odstráneného odpadu z čiernych skládok v meste						
Zmluvné podmienky	Budú doplnené po podpise zmluvy ako výsledku verejného obstarávania						
Riziká	Nedostatok finančných zdrojov, absencia vhodnej výzvy, kvalita dodávateľa						
Poznámky	–						
Realizácia projektu							
Fáza/míľnik	Súčinnosť iného odboru alebo subjektu				Termín (mesiac/rok)		
Príprava projektovej dokumentácie	Externá projektová kancelária				Bude doplnené		
Vydanie stavebného povolenia	Stavebný úrad				Bude doplnené		
Kolaudácia	Stavebný úrad				Bude doplnené		
Financovanie projektu							
Druh výdavku	Termín (rok)	Náklady spolu (eur)	z toho verejné zdroje				z toho súkromné zdroje
			EU	SR	VÚC	Mesto	
Spracovanie projektovej dokumentácie	-	0	0	0	0	0	0
Realizácia projektu – odstránenie čiernych skládok	Bude doplnené	992 000	942 400	0	0	49 600	0
Realizácia projektu –	Bude	600 000	570 000	0	0	30 000	0



odstránenie odpadu z bývalej skládky TKO	doplnené						
Spolu		1 592 000	1512400	0	0	79 600	0

Základné údaje o projektovom zámere č. 18							
Názov projektu	Dobudovanie kanalizačnej siete						
Garant	Mesto Šaštín-Stráže						
Kontaktná osoba garanta	Mgr. Jaroslav Suchánek						
Partneri garanta	Bude doplnené						
Začatie a ukončenie projektu	Do roku 2023						
Stav projektu pred realizáciou	Nedobudovaná kanalizačná sieť na uliciach: Záhumenice, Pri bitúnku, J. Hollého a v IBV Vršky. Mesto má vypracovanú PD na Záhumenice, Pri bitúnku, J. Hollého.						
Cieľ projektu	Dobudovanie kompletnej kanalizačnej siete v daných lokalitách.						
Výstupy	Dobudovaná kanalizačná sieť a napojenie domácností na kanalizáciu.						
Užívatelia	Obyvatelia mesta Investori						
Indikátory monitoringu	Dĺžka dobudovanej kanalizačnej siete Počet domácností napojených na dobudovanú kanalizačnú sieť Počet ekvivalentných obyvateľov napojených na novovybudovanú kanalizačnú sieť						
Zmluvné podmienky	Budú doplnené po podpise zmluvy ako výsledku verejného obstarávania						
Riziká	Nedostatok finančných zdrojov, kvalita dodávateľa, nedostatočná pripravenosť žiadateľa						
Poznámky	–						
Realizácia projektu							
Fáza/míľnik	Súčinnosť iného odboru alebo subjektu				Termín (mesiac/rok)		
Príprava projektovej dokumentácie	Externá projektová kancelária				Bude doplnené		
Vydanie stavebného povolenia	Stavebný úrad				Bude doplnené		
Kolaudácia	Stavebný úrad				Bude doplnené		
Financovanie projektu							
Druh výdavku	Termín (rok)	Náklady spolu (eur)	z toho verejné zdroje				z toho súkromné zdroje
			EU	SR	VÚC	Mesto	
Spracovanie projektovej dokumentácie	Bude doplnené	Bude doplnené			0		0
Realizácia projektu	Bude doplnené	Bude doplnené			0		0
Spolu		Bude doplnené			0		0

ČASŤ D – REALIZAČNÁ ČASŤ

Realizačná časť bližšie vysvetľuje jednak realizáciu aktivít – popis postupov ich inštitucionálneho a organizačného zabezpečenia, ale aj hodnotenie a monitorovanie činností počas ich priebehu, vecný a časový harmonogram realizácie programu rozvoja mestskej časti formou akčných plánov. Záznamy z monitorovania budú priebežne dopĺňané počas obdobia realizácie aktivít.

Tab. č. 27: Akčný plán pre Hospodársku oblasť v meste Šaštín-Stráže

Akčný plán pre Hospodársku oblasť v meste Šaštín-Stráže			
Priorita A) – Zabezpečenie kvalitnej dopravnej, technickej a občianskej vybavenosti v meste			
Opatrenie, aktivita	Termín (rok)	Zodpovedný	Financovanie
Opatrenie 1.1 – Rekonštrukcia a dostavba mestskej dopravnej infraštruktúry			
Aktivita 1.1.1 Dobudovanie a rekonštrukcia miestnych komunikácií	2021-2022	Mesto Šaštín-Stráže	Bude doplnené
Aktivita 1.1.2 Dobudovanie parkovísk v správe mesta	2020-2022	Mesto Šaštín-Stráže	Bude doplnené
Aktivita 1.1.3 Rekonštrukcia autobusových zastávok	2018	Mesto Šaštín-Stráže	28 300
Opatrenie 1.2 – Rozvoj technickej infraštruktúry mesta			
Aktivita 1.2.1 Modernizácia a rozšírenie verejného osvetlenia	Bude doplnené	Mesto Šaštín-Stráže	530 000
Aktivita 1.2.2 Zriadenie kamerového systému	2020-2023	Mesto Šaštín-Stráže	15 356
Opatrenie 1.3 - Rozšírenie občianskej vybavenosti			
Aktivita 1.3.1 Rekonštrukcia verejných priestranstiev	2020-2023	Mesto Šaštín-Stráže	Bude doplnené
Aktivita 1.3.2 Vybudovanie cyklistických a oddychových trás v katastri mesta	2019-2022	Mesto Šaštín-Stráže	485 630
Opatrenie 1.4 - Vytvorenie ekonomických a technických podmienok pre výstavbu priemyselných zón v meste			
Aktivita 1.4.1 Vypracovanie projektovej dokumentácie na vytvorenie priemyselných zón v meste	2022	Mesto Šaštín-Stráže	Bude doplnené

Tab. č. 28: Akčný plán pre Sociálnu oblasť v meste Šaštín-Stráže

Akčný plán pre Sociálnu oblasť v meste Šaštín-Stráže			
Priorita B)			
Zabezpečenie kvalitných služieb pre obyvateľov			
Opatrenie, aktivita	Termín (rok)	Zodpovedný	Financovanie
Opatrenie 2.1 – Rekonštrukcia a modernizácia mestských budov			
Aktivita 2.1.1 Rekonštrukcia a modernizácia budovy Materskej školy	2019-bude doplnené	Mesto Šaštín-Stráže	14 340
Aktivita 2.1.2 Rekonštrukcia a modernizácia budovy Základnej školy	Bude doplnené	Mesto Šaštín-Stráže	Bude doplnené
Aktivita 2.1.3 Rekonštrukcia a modernizácia kultúrneho domu	Bude doplnené	Mesto Šaštín-Stráže	13 500
Aktivita 2.1.4 Centrum integrovanej zdravotnej starostlivosti v meste Šaštín-Stráže (CIZS)	2018 - 2020	Mesto Šaštín-Stráže	821 700
Aktivita 2.1.5 Budovanie a zlepšenie technického vybavenia odborných učební v Základnej škole	2020-2021	Mesto Šaštín-Stráže	82065
Priorita C)			
Vytvorenie podmienok pre rozšírenie možností trávenia voľného času			
Opatrenie, aktivita	Termín (rok)	Zodpovedný	Financovanie
Opatrenie 2.2 – Rozšírenie možností pre voľnočasové aktivity			
Aktivita 2.2.1 Výstavba nových a revitalizácia existujúcich detských ihrísk	2019-2023	Mesto Šaštín-Stráže	10 000

Tab. č. 29: Akčný plán pre Environmentálnu oblasť v meste Šaštín-Stráže

Akčný plán pre Environmentálnu oblasť v meste Šaštín-Stráže			
Priorita D)			
Zvýšenie kvality životného prostredia v meste			
Opatrenie, aktivita	Termín (rok)	Zodpovedný	Financovanie
Opatrenie 3.1 – Podpora aktivít v oblasti zelenej infraštruktúry			
Aktivita 3.1.1 Revitalizácia mestskej	Bude doplnené	Mesto Šaštín-Stráže	Bude doplnené

zelene			
Opatrenie 3.2 – Riešenie problémov s nakladaním s odpadmi			
Aktivita 3.2.1 Skvalitnenie a modernizácia separácie komunálneho odpadu v meste	Bude doplnené	Mesto Šaštín-Stráže	Bude doplnené
Aktivita 3.2.2 Odstránenie čiernych skládok a bývalej skládok TKO na území mesta	Bude doplnené	Mesto Šaštín-Stráže	1 592 000
Opatrenie 3.3 - Vybudovanie kanalizačnej siete			
Aktivita 3.3.1 Dobudovanie kanalizačnej siete	Bude doplnené	Mesto Šaštín-Stráže	Bude doplnené

Tab. č. 30: Komunikačný plán pre fázu realizácie PHRSR

P. č.	Časový rámec	Miesto konania	Cieľová skupina	Forma	Téma, ciele	Vstupné údaje	Výstupy
1.	11/2015	MÚ	Poslanci	Seminár	Projektové zámery na rok 2016	Základné údaje o projektových zámeroch	Návrh časového, inštitucionálneho a finančného zabezpečenia projektových zámerov na rok 2016
2.	11/2015	MÚ	Občania	Verejné prerokovanie	Projektové zámery na rok 2016	Návrh časového, inštitucionálneho a finančného zabezpečenia projektových zámerov na rok 2015	Pripomienky a návrhy občanov
3.	11/2015	MÚ	Poslanci	Seminár	Prepojenie PHRSR a programového rozpočtovania	Metodika programového rozpočtovania, výsledky hospodárenia mesta za rok 2015	Návrh štruktúry programového rozpočtu na rok 2016
4.	12/2015	MÚ	Občania	Verejné prerokovanie	Rozpočet mesta na rok 2016	Návrh rozpočtu mesta na rok 2016	Pripomienky a návrhy občanov, ponuka pre súkromných investorov
5.	09/2016	MÚ	Poslanci	Seminár	Projektové	Základné	Návrh

					zámery na rok 2017	údaje o projektových zámeroch	časového, inštitucionálneho a finančného zabezpečenia projektových zámerov na rok 2017
6.	10/2016	MÚ	Občania	Verejné prerokovanie	Projektové zábery na rok 2017	Návrh časového, inštitucionálneho a finančného zabezpečenia projektových zámerov na rok 2017	Pripomienky a návrhy občanov
7.	11/2016	MÚ	Poslanci	Seminár	Prepojenie PHRSR a programového rozpočtovania	Metodika programového rozpočtovania, výsledky hospodárenia mesta za rok 2016	Návrh štruktúry programového rozpočtu na rok 2017
8.	12/2016	MÚ	Občania	Verejné prerokovanie	Rozpočet mesta na rok 2017	Návrh rozpočtu mesta na rok 2017	Pripomienky a návrhy občanov, ponuka pre súkromných investorov
9.	09/2017	MÚ	Poslanci	Seminár	Projektové zábery na rok 2018	Základné údaje o projektových zámeroch	Návrh časového, inštitucionálneho a finančného zabezpečenia projektových zámerov na rok 2018
10.	10/2017	MÚ	Občania	Verejné prerokovanie	Projektové zábery na rok 2018	Návrh časového, inštitucionálneho a finančného zabezpečenia projektových zámerov na rok 2018	Pripomienky a návrhy občanov
11.	11/2017	MÚ	Poslanci	Seminár	Prepojenie PHRSR a programového rozpočtovania	Metodika programového rozpočtovania, výsledky hospodárenia mesta za rok 2017	Návrh štruktúry programového rozpočtu na rok 2018

12.	12/2017	MÚ	Občania	Verejné prerokovanie	Rozpočet mesta na rok 2018	Návrh rozpočtu mesta na rok 2018	Pripomienky a návrhy občanov, ponuka pre súkromných investorov
13.	09/2018	MÚ	Poslanci	Seminár	Projektové zámery na rok 2019	Základné údaje o projektových zámeroch	Návrh časového, inštitucionálneho a finančného zabezpečenia projektových zámerov na rok 2019
14.	10/2018	MÚ	Občania	Verejné prerokovanie	Projektové zámery na rok 2019	Návrh časového, inštitucionálneho a finančného zabezpečenia projektových zámerov na rok 2019	Pripomienky a návrhy občanov
15.	11/2018	MÚ	Poslanci	Seminár	Prepojenie PHRSR a programového rozpočtovania	Metodika programového rozpočtovania, výsledky hospodárenia mesta za rok 2018	Návrh štruktúry programového rozpočtu na rok 2019
16.	12/2018	MÚ	Občania	Verejné prerokovanie	Rozpočet mesta na rok 2019	Návrh rozpočtu mesta na rok 2019	Pripomienky a návrhy občanov, ponuka pre súkromných investorov
17.	09/2019	MÚ	Poslanci	Seminár	Projektové zámery na rok 2020	Základné údaje o projektových zámeroch	Návrh časového, inštitucionálneho a finančného zabezpečenia projektových zámerov na rok 2020
18.	10/2019	MÚ	Občania	Verejné prerokovanie	Projektové zámery na rok 2020	Návrh časového, inštitucionálneho a finančného zabezpečenia projektových zámerov na rok 2020	Pripomienky a návrhy občanov

19.	11/2019	MÚ	Poslanci	Seminár	Prepojenie PHRSR a programového rozpočtovania	Metodika programového rozpočtovania, výsledky hospodárenia mesta za rok 2019	Návrh štruktúry programového rozpočtu na rok 2020
20.	12/2019	MÚ	Občania	verejné prerokovanie	Rozpočet mesta na rok 2020	Návrh rozpočtu mesta na rok 2020	Pripomienky a návrhy občanov, ponuka pre súkromných investorov

Tab. č. 31: Kritéria hodnotenia PHRSR

P. č.	Skupina kritérií Kritérium	Váha kritéria/ Body	Rozsah bodového hodnotenia	Poznámka
1.	Obsah dokumentu		0-4	
2.	Väzby dokumentu na iné strategické dokumenty na miestnej, regionálnej a národnej úrovni		0-4	
3.	Súlad navrhovanej stratégie s potenciálom územia/zdrojmi		0-4	
4.	Postupy hodnotenia a monitorovania		0-4	
5.	Zrozumiteľnosť dokumentu		0-4	
Spolu			0-20	

Monitorovanie a hodnotenie

Správa o plnení akčného plánu mesta Šaštín-Stráže je spracovaná v zmysle Programu hospodárskeho rozvoja a sociálneho rozvoja mesta Šaštín-Stráže na obdobie rokov 2015 – 2023, časť C – Programová časť. Cieľom monitoringu Akčného plánu mesta je zostaviť komplexnú informáciu o tom, ako sa plnia opatrenia navrhnuté v PHRSR mesta počas celého obdobia platnosti dokumentu v rokoch 2015 – 2023. Tieto údaje sú k dispozícii pre samosprávu a širokú verejnosť.

Akčný plán mesta Šaštín-Stráže je zoradený podľa priorít, oblastí a opatrení. Ku každému opatreniu je priradený garant – odborný útvar mestského úradu, resp. externý odborník, ktorého úlohou je zabezpečiť realizáciu navrhnutých aktivít a monitorovať ich plnenie. Odpočet aktivít v akčnom pláne je spracovaný z pohľadu mesta Šaštín-Stráže, v niektorých prípadoch je ako realizátor danej aktivity uvedený iný subjekt (investor, prevádzkovateľ, partnerská inštitúcia a pod.). V akčnom pláne sú vymenované aktivity bežného, kapitálového a podporného charakteru v časovom slede, resp. súbežne. Ide o aktivity, ktoré je potrebné realizovať v ďalšom období. Akčný plán je spracovaný na základe údajov v schválenom rozpočte mesta,

schválených strategických dokumentoch mesta a údajov odborných útvarov mestského úradu.

Tab. č. 32: Plán hodnotenia a monitorovania

Plán priebežných hodnotení PHRSR na programové obdobie 2015 – 2023		
Typ hodnotenia	Vykonať prvýkrát	Dôvod vykonania/periodicita
Strategické hodnotenie	najskôr v roku 2022	podľa rozhodnutia mesta/koordinátora PHSR a vzniknutej spoločenskej potreby
Operatívne hodnotenie		
Tematické hodnotenie časti PHRSR	v roku 2021	téma hodnotenia identifikovaná ako riziková časť vo výročnej monitorovacej správe za predchádzajúci kalendárny rok
Ad hoc mimoriadne hodnotenie		pri značnom odklone od stanovených cieľov a doľahnutých hodnôt ukazovateľov
		pri návrhu na revíziu PHRSR
Ad hoc hodnotenie celého PHRSR alebo jeho časti		na základe rozhodnutia primátora, kontrolného orgánu mesta, podnetu poslancov; na základe protokolu NKÚ SR, správy auditu ...

Zápis o prerokovaní strategického dokumentu v komisiách samosprávy

Názov dokumentu:

Termín pripomienkovania:

Pripomienka č. 1

Text pripomienky:

Pripomienka sa týka časti dokumentu:

Zaslal: *názov komisie a dátum zasadnutia*

Zdôvodnenie komisie:

Vyjadrenie odborného útvaru: *pripomienku akceptujeme/neakceptujeme*

Zdôvodnenie odborného útvaru:

...

Počet pripomienok: celkový počet: akceptované:

Zápis spracoval: *meno, funkcia, dňa, podpis*

ČASŤ E – FINANČNÁ ČASŤ

Mesto Šaštín-Stráže plánuje na svoje aktivity využiť vlastný rozpočet v súčinnosti s možnosťami využitia finančných zdrojov zo štrukturálnych fondov, Kohézneho fondu Európskej únie a zo štátnych fondov. V programovom období 2015 až 2023 môže na svoje projekty čerpať z nižšie uvedených operačných programov. Pri jednotlivých operačných programoch uvádzame tie prioritné osi a v rámci nich tie investičné priority, pri ktorých je mesto Šaštín-Stráže oprávnené žiadať o poskytnutie nenávratného finančného príspevku:

- BUDE DOPLNENÉ

Tab. č. 34: Model viacdrojového financovania – intervenčná matica

Viacdrojové financovanie							
Prioritná oblasť	Celkové náklady	Verejné zdroje					Súkromné zdroje
		EÚ	Štát	VÚC	Mesto	Spolu	
Hospodárska oblasť							
Opatrenie 1.1.	28 300	0	0	22 300	0	22 300	6000
Opatrenie 1.2.	545 356	518 088,2	0	0	27 267,8	545 356	0
Opatrenie 1.3.	458 630	457 800	0	0	22 890	458 630	0
Opatrenie 1.4.	Bude doplnené	Bude doplnené	Bude doplnené	0	Bude doplnené	Bude doplnené	0
HO Spolu	1032286	975 888,2	Bude doplnené	22 300	50 157	1026286	6000
Sociálna oblasť							
Opatrenie 2.1.	931 605	870 787	0	0	86 675	931 605	0
Opatrenie 2.2.	10 000	9 500	0	0	500	10 000	0
SO Spolu	941 605	880 287	0	0	87 175	941 605	0
Environmentálna oblasť							
Opatrenie	Bude	Bude	Bude	0	Bude	Bude	0

3.1.	doplnené	doplnené	doplnené		doplnené	doplnené	
Opatrenie							
3.2.	1 592 000	1 512 400	0	0	79 600	1 592 000	0
Opatrenie							
3.3.	Bude doplnené	Bude doplnené	Bude doplnené	0	Bude doplnené	Bude doplnené	0
EO Spolu	1 592 000	1 512 400	Bude doplnené	0	79 600	1 592 000	0
Spolu	2 160 856	2 052 813,2	Bude doplnené	0	108 042,80	2 160 856	0

Tab. č. 35: Indikatívny rozpočet – sumarizácia

	Rok									
	2015	2016	2017	2018	2019	2020	2021	2022	2023	Spolu
I. Hospodárska politika	8970	553 793	169 338	198 047	36 578	Bude doplnené	Bude doplnené	Bude doplnené	Bude doplnené	Bude doplnené
II. Sociálna politika	-	-	-	131 933	48 220	Bude doplnené	Bude doplnené	Bude doplnené	Bude doplnené	Bude doplnené
III. Environmentálna politika	-	112 658	-	62 783	-	Bude doplnené	Bude doplnené	Bude doplnené	Bude doplnené	Bude doplnené

ZÁVER

Program hospodárskeho rozvoja a sociálneho rozvoja mesta Šaštín-Stráže na roky 2015 až 2023 predstavuje strednodobý plánovací dokument, ktorého úlohou je detailne rozpracovať rozvojovú stratégiu na najbližšie roky. Úlohou dokumentu a zároveň systémového plánovania je tiež pomôcť vytvoriť podmienky na zlepšenie využívania vnútorných zdrojov, na čerpanie prostriedkov zo štrukturálnych fondov, ako aj iných vonkajších zdrojov v prospech komplexného a všestranného rozvoja mesta. Záujmom samosprávy je, aby mesto Šaštín-Stráže smerovalo k udržateľnému hospodárskemu rozvoju a napĺňalo čo najvyššiu vopred načrtnutú víziu. PHRSR mesta Šaštín-Stráže vznikalo pomocou zapojenia a efektívnej spolupráce členov pracovných skupín, pracovníkov samosprávy, ako aj externých odborníkov, z ktorých všetci prispeli k formulácii súčasných potrieb obyvateľov mesta.

PHRSR bol pripravený v súlade s novou metodikou na vypracovanie programov hospodárskeho rozvoja a sociálneho rozvoja, rešpektuje výsledky analýz, identifikáciu problémov, ako aj možnosti realizácie rozvojových zámerov, podporené endogénnymi i exogénnymi faktormi. Prognóza na päť a viac rokov nie je vždy stopercentná, avšak toto PHRSR mesta Šaštín-Stráže predstavuje pomerne detailný program nielen plánovaných aktivít, ale aj ich finančný a realizačný plán, ktorý vytvára skutočnú, použiteľnú a nápomocnú koncepciu rozvoja.

Mesto Šaštín-Stráže sa v programovom období 2015 – 2023 strategicky zameriava najmä na svoj rozvoj v hospodárskej a sociálnej oblasti. Chce svojim obyvateľom poskytnúť kvalitnú infraštruktúru a kvalitné sociálne služby. Plánované opatrenia sú zamerané najmä na dobudovanie a rekonštrukciu dopravnej a technickej infraštruktúry mesta. V sociálnej oblasti je rozvoj zameraný na rekonštrukciu a modernizáciu mestských budov. V neposlednom rade sa mesto bude počas celého programového obdobia snažiť o skvalitnenie životného prostredia. Realizáciou vytýčených projektových zámerov sa mesto Šaštín-Stráže priblíži k naplneniu svojej vízie.

Nové programové obdobie so sebou prináša aj nové výzvy, a teda aj nové možnosti pre rozvoj mesta. Pre mesto je najväčšou výzvou v plnej miere uspokojovať potreby a požiadavky svojich obyvateľov v súlade s efektívnym využívaním finančných zdrojov a so zachovaním kvalitného životného prostredia. Zámerom tejto stratégie rozvoja je naplniť opatrenia v súlade s princípmi trvalo udržateľného rozvoja, ktoré obyvateľom mesta Šaštín-Stráže poskytnú kvalitu života na čo najlepšej dosiahnuteľnej úrovni.

PRÍLOHY

Príloha č. 1 – Zoznam členov riadiaceho tímu, pracovných skupín a partnerov zapojených do spracovania PHRSR

Príloha č. 2 – Zoznam informačných zdrojov použitých v PHRSR (východiskové strategické a koncepčné dokumenty, súvisiaca legislatíva)

Príloha č. 3 – Zoznam skratiek použitých v PHRSR

Príloha č. 4 – Akčný plán na daný rozpočtový rok s výhľadom na 2 roky (x+2)

Príloha č. 5 – Dohoda o partnerstve

Zámer spracovania PHRSR

Zámer spracovania PHRSR	
Názov dokumentu	Program hospodárskeho rozvoja a sociálneho rozvoja mesta Šaštín-Stráže na roky 2015 až 2023
Forma spracovania	PHRSR bolo vypracované externými odborníkmi v spolupráci s pracovníkmi samosprávy
Riadenie procesu spracovania	Proces spracovania dokumentu prebiehal za účasti pracovných skupín, ktoré mali za úlohu riadiť jednotlivé oblasti pôsobnosti: hospodársku, environmentálnu a sociálnu
Obdobie spracovania	Dokument bol spracovávaný v období od júna 2015 do septembra 2015. Aktualizovaný v marci 2020.
Financovanie spracovania	<ul style="list-style-type: none"> - náklady na vlastné spracovanie – experti (vyjadrené v osobohodinách) - náklady na získanie informačných podkladov – štatistiky, analýzy, prognózy, dotazníky, - náklady na stretnutia – pracovné skupiny a verejnosť, - náklady na publicitu – tlač informačných materiálov, úprava elektronických médií.

Harmonogram spracovania PHRSR

Harmonogram spracovania PHRSR						
2015						
Termín	I	II	III	IV	V	VI
Úvod						
Analytická časť						
Strategická časť						
Programová časť						
Realizačná časť						
Finančná časť						
Záver						

Zoznam členov pracovných skupín

Zoznam členov pracovných skupín	
Hospodárska skupina	
Funkcia v strategickom plánovaní	Funkcia v pracovnom zaradení
Bude doplnené	Vladimír Fiala
Bude doplnené	Silvia Bellová
Bude doplnené	Bude doplnené
Sociálna skupina	
Bude doplnené	Pavĺina Sušilová
Bude doplnené	Silvia Suchá
Bude doplnené	Bude doplnené
Environmentálna skupina	
Bude doplnené	Ing. Gabriela Baďurová
Bude doplnené	Peter Hrica
Bude doplnené	Bude doplnené

Zoznam analyzovaných koncepčných dokumentov

Zoznam analyzovaných koncepčných dokumentov			
Názov dokumentu	Platnosť dokumentu	Úroveň dokumentu	Zdroj
Stratégia Európa 2020	2020	európska	http://www.eu2020.gov.sk
Partnerská dohoda SR na roky 2014 – 2020	2020	národná	http://www.partnerskadohoda.gov.sk/
Národná stratégia regionálneho rozvoja SR (NSRR)	2030	národná	http://www.telecom.gov.sk
Program hospodárskeho a sociálneho rozvoja Trnavského samosprávneho kraja 2014 – 2020	2020	regionálna	https://www.trnava-vuc.sk/sk
Program hospodárskeho a sociálneho rozvoja Trnavy 2014 – 2020	2020	regionálna	http://www.trnava.sk/
Územný plán mesta Šaštín-Stráže	-	lokálna	http://www.mestosastinstraz e.sk/
Program hospodárskeho a sociálneho rozvoja mesta Šaštín-Stráže 2015 – 2020	2020	lokálna	http://www.mestosastinstraz e.sk/

Zoznam kvantitatívnych a kvalitatívnych dát

Zoznam použitých kvantitatívnych a kvalitatívnych dát		
Oblasť dát/téma	Zdroj dát	Webová stránka
Obyvateľstvo	Štatistický úrad SR Mestský úrad	http://slovak.statistics.sk http://www.mestosastinstraze.sk
Domový a bytový fond	Štatistický úrad SR Mestský úrad	http://slovak.statistics.sk http://www.mestosastinstraze.sk
Občianska vybavenosť	Mestský úrad Mestská a obecná štatistika Štatistický úrad SR	http://www.mestosastinstraze.sk http://app.statistics.sk/mosmis/sk/run.html http://slovak.statistics.sk
Technická infraštruktúra	Mestský úrad	http://www.mestosastinstraze.sk
Ekonomická štruktúra	Databáza všetkých firiem Slovenska Mestský úrad	https://www.vsetkyfirmy.sk/ http://www.mestosastinstraze.sk
Rozpočet a finančné hospodárenie mestskej časti	Mestský úrad	http://www.mestosastinstraze.sk
Poloha	Atlas krajiny SR Google Earth	http://www.enviroportal.sk/ https://www.google.com/earth/
Doprava a dostupnosť územia	Atlas krajiny SR Google Earth	http://www.enviroportal.sk/ https://www.google.com/earth/
Prírodné podmienky	Atlas krajiny SR Mestský úrad	http://www.enviroportal.sk/ http://www.mestosastinstraze.sk
Využitie zeme	Katastrálny portál SR Štatistický úrad SR	http://www.katasterportal.sk/kapor http://slovak.statistics.sk
Životné prostredie	Štátna ochrana prírody SR Mestský úrad	http://www.sopsr.sk/web/ http://www.mestosastinstraze.sk
Cestovný ruch	Ministerstvo dopravy, výstavby a regionálneho rozvoja Mestský úrad	http://www.telecom.gov.sk http://www.mestosastinstraze.sk

Kontrolný zoznam pre hodnotenie možných rizík

Druh rizika	Objekt rizika	Zdroj rizika	Nežiaduce dôsledky	Pravdepodobnosť
Individuálne	Nedostatočná odborná pripravenosť pracovného tímu	Profily členov pracovného tímu	Neodborná, nedostatočná rozpracovanosť stratégie rozvoja	Nízka

Technické	Nevysporiadanie pozemkov, chybná projektová dokumentácia	Projektová dokumentácia, stavebné povolenia	Nemožnosť realizovať projekt, časové oneskorenie, predraženie projektu	Veľmi nízka
Ekologické	Poškodzovanie životného prostredia projektovými aktivitami	Interné dokumenty mesta	Negatívny dopad až degradácia životného prostredia	Veľmi nízka
Sociálne	Vnímanie projektových investícií obyvateľmi	Obyvateľstvo mesta	Obyvateľstvo nebude súčinné pri realizácii projektov	Nízka
Ekonomické	Rizikové zaobchádzanie s rozpočtom samosprávy	Rozpočet mesta	Zadĺženie mesta, nútená správa	Veľmi nízka

Schválenie PHRSR

Schválenie PHRSR	
Dokument	<ul style="list-style-type: none"> - Názov: program hospodárskeho rozvoja a sociálneho rozvoja mesta Šaštín-Stráže na roky 2015 – 2023 - Štruktúra: hlavné časti dokumentu sú tieto: <ul style="list-style-type: none"> ○ analytická časť (A) ○ strategická časť (B) ○ programová časť (C) ○ realizačná časť (D) ○ finančná časť (E) ○ záver
Spracovanie	<ul style="list-style-type: none"> - Forma spracovania: PHRSR bolo vypracované externými odborníkmi v spolupráci s pracovníkmi samosprávy - Obdobie spracovania: jún 2015 – september 2015 - Riadiaci tím – počet členov: 3 - Pracovné skupiny – počet skupín: 3, počet členov: hospodárska skupina – 3 členovia, sociálna skupina – 3 členovia, environmentálna skupina – 3 členovia - Účasť verejnosti a komunikácia s verejnosťou – prostredníctvom www stránky mesta
Prerokovanie	<ul style="list-style-type: none"> - Prerokovanie v orgánoch samosprávy - Verejné pripomienkovanie
Schválenie	<ul style="list-style-type: none"> - Návrh na uznesenie zastupiteľstva